Castilla-La Mancha

FEOGA

Catálogo de Montes de Utilidad Pública de la provincia de Albacete

Catálogo de Montes de Utilidad Pública de la provincia de Albacete



Catálogo de Montes de Utilidad Pública de la provincia de Albacete

Castilla-La Mancha

Fotografías del Servicio Provincial del Medio Natural de Albacete.

Foto de portada: Vista del M.U.P. nº 26, "Sierra".
Foto de la página anterior: M.U.P. nº 14, "Fuente Carrasca, Cerrajón, Pinar de Pinilla y Cerrajoncillo".

Edita:

Junta de Comunidades de Castilla-La Mancha

Consejería de Medio Ambiente y Desarrollo Rural

Dirección General de Política Forestal

Supervisión, revisión, actualización y control de toda la serie de Catálogos:

Sergio Martínez Sánchez-Palencia – *Jefe Servicio Forestal*

José María Marco Rivera – *Jefe Sección Técnica*

Coordinación de la publicación:

Tecnologías y Servicios Agrarios, S.A. (TRAGSATEC)

Maquetación:

Coe, S.A.

Impresión:

Egraf, S.A.

Fecha de Impresión: Junio 2008

Depósito Legal: M. 26710-2008

ISBN: 84-7788-455-2

ÍNDICE

Presentación 5

Introducción 7

Reseña legal 11

Reseña forestal 17

Montes de U.P. 31

Índice de Montes de U.P. 197

Localizador de Montes de U.P. 203

Localización de los Montes de U.P. en la provincia de Albacete 209

PRESENTACIÓN

Desde que la Comunidad Autónoma de Castilla-La Mancha, a través del Real Decreto 1676/1984, asumió la administración y gestión de los Montes de Utilidad Pública, fue objetivo de la Administración Regional la actualización y puesta al día de los Catálogos de Montes de Utilidad Pública de las cinco provincias que constituyen esta Comunidad Autónoma.

Este Catálogo está constituido por relaciones de Montes sobre los cuales recae una declaración expresa de Utilidad Pública motivada por la necesidad de conservar sus cubiertas vegetales por motivos de protección del suelo y de la cubierta vegetal, y por la conservación de altos valores ecológicos, entre otras causas; su origen proviene de mediados del Siglo XIX y en su momento constituyó la primera figura de protección que promulgó la Administración Española y fue el embrión de figuras de protección mas ambiciosas conocidas en la actualidad como Espacios naturales protegidos.

Como tal el "Catálogo de Montes de Utilidad Pública" fue creado en 1.901, aunque tuvo sus antecedentes en las "Relaciones Provinciales de Montes Exceptuados de Desamortización por Razón de Utilidad Pública" constituidas en 1856, y constituye una herramienta de gran valor jurídico que permite la defensa de la propiedad pública forestal, no habiendo perdido después de más de 150 años su eficacia para conservar los valores naturales que poseen nuestros montes y masas forestales.

Una vez creada y consolidada la Administración Regional Forestal se acometen los trabajos de revisión de los Catálogos de Montes de Utilidad Pública de las cinco provincias Castellano-Manchegas, iniciándose en la provincia de Guadalajara, en el año 1.999, dado el atraso, ya que la aprobación inicial de su Catálogo correspondía al año 1.901, y aunque en tres ocasiones se había intentado actualizar, en todas ellas, no se pudo llegar a su conclusión. Este proceso se culminó con su aprobación mediante el Decreto 152/2.002 de 29 de octubre.

Una vez finalizadas las labores correspondientes a esta provincia se acometieron de forma sucesiva los trabajos correspondientes a los Catálogos provinciales de Cuenca, Toledo y Ciudad Real, los cuales fueron actualizados por Resoluciones de fechas 25 de marzo de 2005, 20 de abril y 20 de octubre de 2006, respectivamente.

Y por último este proceso culmina con la aprobación, por Resolución de 20 de noviembre de 2007, del Catálogo de Montes de Utilidad Pública de la Provincia de Albacete, finalizándose así un laborioso proceso de revisión y actualización que ha durado casi 8 años.

Como resumen y compendio del trabajo realizado, exponemos en el cuadro trascrito a continuación la situación del Catálogo de Montes de Utilidad Pública de Castilla-La Mancha, tanto por provincias como por el régimen de propiedad o pertenencia de los predios incluidos en el mismo:

	AGE			JCCM			Entidades Locales			Instituciones			Total	
	Nº MUP	Sup. Ha	% Sup	Nº MUP	Sup. Ha	% Sup	Nº MUP	Sup. Ha	% Sup	Nº MUP	Sup. Ha	% Sup	Nº MUP	Sup. Ha
Albacete	0	0	0	76	58.787	28	95	147.879	71	1	558	1	172	207.224
Ciudad Real	0	0	0	36	33.446	36	47	58.340	64	0	0	0	83	91.786
Cuenca	0	0	0	43	23.727	10	231	195.009	85	7	9876	5	281	228.612
Guadalajara	0	0	0	31	30.116	14	276	176.704	85	1	2.731	1	319	209.551
Toledo	1	6.864	9	17	7.167	9	56	63.121	82	0	0	0	74	77.152
Región	1	6.864	1	203	153.243	19	705	641.053	79	9	13.165	1	918	814.325

El 28 % de los Montes Catalogados de Utilidad Pública están situados en la provincia de Cuenca, seguidas de las superficies catalogadas de Guadalajara y Albacete con el 26 %, y 25 % respectivamente, correspondiendo el 11% a Ciudad Real y el restante 10% a la provincia de Toledo.

Con esta publicación, que refleja el proceso de revisión de los Catálogos de Montes de Utilidad Pública de las cinco provincias de la Región, la Consejería de Medio Ambiente y Desarrollo Rural culmina un proceso que finaliza con la publicación de una serie de cinco libros, uno por cada Catálogo y provincia, que contienen una pequeña ficha con los principales datos de cada Monte incluyendo un croquis de ubicación.

Es de esperar que el esfuerzo realizado por la Consejería de Medio Ambiente y Desarrollo Rural, durante estos últimos ocho años, constituya una valiosa y eficaz herramienta para la defensa del dominio público forestal, a la vez que contribuya a divulgar los valores naturales que nuestras masas forestales poseen.

Así mismo deseo que esta serie sea de utilidad tanto para las Entidades propietarias de estos predios como para todos los aficionados a la Naturaleza y profesionales que desarrollan su actividad en este sector.

JOSÉ LUIS MARTÍNEZ GUIJARRO
Consejero de Medio Ambiente y Desarrollo Rural



INTRODUCCIÓN

M.U.P. nº 62, “Umbría Angulo”.

Con fecha de 10 de enero de 2008 se publica en el Diario Oficial de Castilla-La Mancha la Resolución de 20 de noviembre de 2007 de la Consejería de Medio Ambiente y Desarrollo Rural, por la que se aprueba la actualización y revisión del Catálogo de Montes de Utilidad Pública de la provincia de Albacete.

Las tierras que en la primera mitad del siglo XIX pasan a formar parte de la provincia de Albacete, se encuentran repartidas en la Edad Media entre el Reino de Toledo y el Reino de Murcia. En ellas ya se habían constituido durante el siglo XIII unos pocos concejos (los de Alcaraz, Jorquera, Chinchilla, Almansa, Hellín y Yeste), con privilegios de *villa y tierra*, que a lo largo de este siglo se van desmembrando de la administración local medieval. En estas tierras las formas de administración son las *de realengo, de tenencia, concejil o señorial*, pasando conforme avanza el proceso repoblador a otorgarse *fueros, cartas-pueblas o privilegios*, destinados a fomentar el asentamiento de la población y las actividades socioeconómicas.

Prácticamente la totalidad de la provincia fue territorio señorial hasta la Edad Moderna. En los realengos, se otorgan por la Corona el *Fuero de Alcaraz* (Alfonso VIII, 1.213) y el de las Encomiendas Meridionales de Segura (Yeste, Taibilla y Socovos, 1.246) que emanan del Fuero de Cuenca, y posteriormente otros extensión del Fuero Real. En esos fueros se fija el régimen jurídico de la población y, entre otros, la propiedad pública y privada, los bienes propios del concejo y la explotación del término. Son el origen de nuestros montes públicos.

A partir de la Edad Moderna se reparten en circunscripciones inferiores (Partidos, Corregimientos, Gobernaciones e Intendencias, en el siglo XVIII). En 1.748, se establece la Ordenanza para la conservación y el aumento de los montes de la Marina, pasando la mayor parte de los montes de la provincia a cargo de la Intendencia de Marina de Cartagena. Durante este periodo, se realizan los primeros conteos de existencias forestales, con distinción de especies y destino.

El siglo XIX viene marcado por la revolución liberal, llevándose a cabo dos procesos desamortizadores, con el objetivo de desvincular la propiedad de la tierra en manos muertas a favor de la burguesía liberal. Leyes básicas de estas reformas fueron la de 1835 en materia de exclaustración, las leyes de la desamortización eclesiástica de Mendizábal de 1836 y 1837, y la ley de 1 de mayo de 1855 de Pascual Madoz, con la que se ponían en venta los bienes del clero, de órdenes militares, de la beneficencia, obras pías, instrucción pública y sobre todo los propios y comunes de los pueblos, que se erigen en el elemento singular de los bienes incautados por el Estado.

El proceso desamortizador de Madoz de 1855, aunque perjudicó notablemente la situación de nuestros montes, provocó el inicio de un movimiento conservacionista paralelo, que aportó un mejor conocimiento de los ecosistemas españoles. Consecuencia de éste, en 1858, el Ministerio de Fomento, por un Real Decreto de 16 de febrero de 1.859, se vio obligado a realizar una Clasificación General de los Montes Públicos.

Como resultado se realizó una relación de los montes exceptuados de la desamortización y de enajenables, distinguiendo su pertenencia al Estado, a los pueblos o a las Corporaciones civiles. Esta clasificación fue aprobada por Real Orden de 30 de septiembre de 1859. Es el primer registro histórico ordenado de un modo sistemático y por provincias de las masas naturales españolas.

En el conjunto nacional se consideran enajenables un tercio de los terrenos forestales clasificados, mientras que en la provincia de Albacete se declaran objeto de venta 192 montes, con una superficie de 155.940 ha., de ellos 188 de la pertenencia de los pueblos, mientras que se exceptúan de este destino 160 montes, con 155.940 ha.. Entre ellos, se mantienen los montes de pinar de Almansa, la Manchuela y la Sierra de Segura, las dehesas boyales y los pastaderos y dehesas de la Sierra de Alcaraz.

El 5 de febrero de 1862 se dictaron las reglas para la formación del primer Catálogo de Montes Públicos exceptuados de la desamortización, en cumplimiento de lo dispuesto por real Decreto de 22 de Enero de 1862 y Real Orden de la misma fecha. Este año se realiza el primer catálogo de montes de públicos de Albacete, compuesto por 146 montes, no incluyendo las dehesas boyales.

En 1896 tuvo lugar un intento de actualizar el catálogo y formar otro definitivo, creándose una nueva comisión al efecto, cuyo resultado final fue el catálogo publicado en 1901, mediante Real Decreto de 1 de febrero de 1901, por el que se publica el "Catálogo de los Montes y demás terrenos forestales exceptuados de la desamortización por razones de Utilidad Pública".

Un segundo R.D. de la misma fecha, consolida el patrimonio forestal inalienable, al declarar que "la inclusión de un monte en el Catálogo de los exceptuados de la desamortización por causa de utilidad pública, no prejuzga ninguna cuestión de propiedad, pero acredita la posesión a favor de la entidad a quien aquél asigna su pertenencia".

Una Orden Ministerial de 24 de abril de 1931 significó la revisión del catálogo de 1901.

La creación del Patrimonio Forestal del Estado (1.935/1.941) supone el inicio de la adquisición de terrenos destinados a la repoblación forestal, para lo que se dictan los Decretos de 29 de septiembre de 1.944, de declaración de Comarca de Interés Forestal Nacional la parte meridional de la provincia; y el Decreto de 15 de julio de 1.955, de repoblación forestal obligatoria de terrenos de las cuencas del Río Taibilla y Pantano del Cenajo. En aplicación de éstos y mediante la Ley de Expropiación Forzosa, se adquirieron numerosos predios forestales por el Patrimonio primero y por el ICONA después, suponiendo una importante ampliación de la superficie pública provincial.

Posteriormente el catálogo fue revisado en cumplimiento de la Orden de 31 de mayo de 1966, por la que se dictan normas para la ampliación, rectificación y conservación del Catálogo de Montes de Utilidad Pública. Esta revisión concluyó con la publicación del Decreto 2113/1968, de 20 de junio, por el que se aprobaron los catálogos revisados de las provincias de Albacete y Toledo, posteriormente corregidos por Orden de 20 de octubre de 1.971, así como con las inclusiones posteriores de las Dehesas Boyales y de los montes adquiridos por el Patrimonio.

Con la llegada del régimen autonómico, los montes inscritos a favor del Patrimonio Forestal del Estado y del Instituto Nacional para la Conservación de la Naturaleza, fueron transferidos por los Reales Decretos: 1676, de 8 de febrero de 1.984, sobre traspaso de funciones y servicios del Estado a la Comunidad de Castilla-La Mancha, en materia de conservación de la naturaleza, así como por el complementario R.D. 325, de 23 de febrero de 1.996.

La actualización y revisión del Catálogo de Montes de Utilidad Pública incluye nuevos predios, por anexión de los terrenos adquiridos a montes ya catalogados o con la inclusión de nuevas entradas realizadas durante el año 2.007, poniendo al día este instrumento técnico-jurídico garantía de continuidad del patrimonio forestal.

JOSÉ IGNACIO NICOLÁS DUEÑAS,

Director General de Política Forestal

RESEÑA LEGAL

M.U.P. nº 36, “Dehesa de Santiago”.

1.- Los hechos, que tras la apreciación conjunta de los datos y elementos de prueba existentes en el expediente, se consideran probados, son constitutivos de una infracción prevista en:
1.1. El artículo 25.1.k) de la Ley 7/1990, de 28 de diciembre, de Protección de los Animales Domésticos., de la que es autor el expedientado.
En consecuencia, vistas las disposiciones legales y reglamentarias de aplicación, esta Delegación Provincial en uso de las facultades que tiene conferidas, ha resuelto:
Sancionar a Enrique Mendoza Heredia con multa de 60 euros
Medidas provisionales:

Toledo, 28 de diciembre de 2007
El Delegado Provincial
GUSTAVO MARTÍN AGUADO

****

Consejería de Medio Ambiente y Desarrollo Rural

Resolución de 20-11-2007, de la Consejería de Medio Ambiente y Desarrollo Rural, por la que se aprueba la actualización y revisión del Catálogo de Montes de Utilidad Pública de la provincia de Albacete.

El Catálogo de Montes de Utilidad Pública de la provincia de Albacete, fue aprobado por el Decreto 2113/1968, de 20 de junio de 1968 (BOE núm. 215, de 6 de septiembre), del Ministerio de Agricultura, sufriendo modificaciones posteriores que actualizaron el mismo mediante las Ordenes dictadas en 20 de mayo de 1969 (BOE núm. 166, de 12 de julio), 30 de junio de 1970 (BOE núm.200, de 21 de agosto), 20 de octubre de 1971 (BOE núm. 298, de 14 de diciembre), 7 de febrero de 1973 (BOE núm. 59, de 9 de marzo), 9 de enero de 1974 (BOE núm. 18, de 21 de enero), 12 de noviembre de 1974 (BOE núm. 281, de 23 de noviembre), 20 de octubre de 1975 (BOE núm. 276, de 18 de noviembre), 26 de julio de 1976 (BOE núm. 260, de 29 de octubre), 26 de noviembre de 1977 (BOE núm. 13, de 16 de enero de 1978), 11 de diciembre de 1978 (BOE núm. 22, de 25 de enero de 1979), 26 de diciembre de 1979 (BOE núm. 18, de 21 de enero de 1980), 24 de julio de 1980 (BOE núm. 229, de 23 septiembre), así como las Resoluciones del Instituto para la Conservación de la Naturaleza, de 18 de julio de 1986 (BOE núm. 183, de 1 de agosto), que lo actualiza para el año 1982, y la de 13 de septiembre de 1988 (BOE núm. 28,de 28 de septiembre), que lo actualiza hasta el final del año 1983, desde el cual no ha sufrido modificación alguna.

Por el Real Decreto 1676/84, de 8 de febrero (BOE nº 225 de 19 de septiembre), sobre traspaso de funciones y servicios del Estado a la Comunidad Autónoma de Castilla –La Mancha, en materia de conservación de la naturaleza, ésta asumió en su ámbito territorial y en el marco de la legislación básica, las funciones atribuidas a la Administración General del Estado, la administración y gestión de los montes declarados de utilidad pública y entre ellos específicamente "la declaración de utilidad pública, así como la inclusión y exclusión en el Catálogo de Montes de Utilidad Pública".

Asumidas plenamente las citadas funciones por la Administración Autónoma se consideró prioritario completar la revisión y actualización, ya iniciada, de la relación de montes que estaban incluidos en el Catálogo de la provincia de Guadalajara de 1901 y de los Montes declarados de Utilidad Pública con posterioridad, lo que originó el Decreto 152/2002, de 29 de octubre de 2002 por el que el Presidente de la Comunidad Autónoma de Castilla-La Mancha, a propuesta del Consejero de Agricultura y Medio Ambiente, previa deliberación del Consejo de Gobierno en su reunión de 29 de octubre de 2002, aprobó el Catálogo de Montes de Utilidad Pública de Guadalajara, así como en su artículo 4º autorizaba a la Consejería antecesora en la gestión de los Montes de Utilidad Pública, a través de su Dirección General de Medio Natural la actualización y revisión de los Catálogos de Montes de Utilidad Pública de las otras cuatro provincias integrantes de esta Comunidad Autónoma. Habiendo pasado en la actualidad, tras el Decreto 133/2007 de 17 de julio de 2007 (DOCM 20/07/07), esta función a la Dirección General de Política Forestal.

Desde dicha actualización del año 1983, aparte del amplio periodo de años transcurridos, se han producido diversas circunstancias que justifican por sí, la actual operación de revisión y actualización, y entre ellas están:

-Las modificaciones habidas de las demarcaciones de los Partidos Judiciales, en virtud de la Ley 3/1989, de 18 de mayo, de Capitalidad de los Partidos Judiciales de la Comunidad Autónoma de Castilla-La Mancha, que en esta provincia de Albacete, son:
Albacete, Alcaraz, Almansa, Hellín, La Roda, Villarrobledo y Casas Ibáñez.
-La consideración de lo dispuesto en el artículo 132.1 de la Constitución Española de 1978, demanializando a los bienes comunales, así como el artículo 4º del Real Decreto 1.372/86, de 13 de junio, por el que se aprueba el Reglamento de Bienes de Entidades Locales, en el que se declara que los montes catalogados de Entidades Locales son bienes de servicio público y en concordancia con el artículo 2º de la misma disposición, bienes de dominio público. de igual forma, queda todo ello desarrollado con la vigente Ley 10/2006, de 28 de abril, por la que se modificó la Ley 43/2003, de Montes, de 21 de noviembre, en sus nuevos artículos: 11,12, 12 bis, 13, 14, 15 y 16.
-La declaración de la Utilidad Pública de cinco Consorcios establecidos con el Icona, correspondiendo cuatro a montes propiedad de Entidades Locales y otro perteneciente a una Mancomunidad, que fueron transferidos en virtud del Real Decreto 1676/84, de 8 de febrero (BOE nº 225, de 19 de septiembre de 1984) sobre traspaso de funciones y servicios del Estado a la Comunidad Autónoma de Castilla-La Mancha.
-Igualmente la declaración de la Utilidad Pública de diversos Montes Elencados, que figuraban como propiedad del Estado o del Organismo Autónomo, y que fueron transferidos a la Comunidad Autónoma, en el mismo Real Decreto 1676/84, de 8 de febrero de 1984 (99 fincas) y en el complementario Real Decreto 325/1996, de 23 de febrero de 1996 (53 fincas), y que han constituido, bien independientemente o agrupadas, nuevos montes o se han incorporado a otros existentes. También la declaración de Utilidad Pública de otras tres fincas que ha adquirido la propia Autonomía, y que igualmente estaban Elencadas.
Por todo ello, y vista la Ley 10/2006 de Montes, y los Decretos 1676/84 y 325/96, y demás disposiciones concordantes, esta Consejería de Medio Ambiente y Desarrollo Rural, a propuesta de la Dirección General de Política Forestal.

Acuerda:

Primero.- Se aprueba la actualización del Catálogo de Montes de Utilidad Pública de la provincia de Albacete, cerrado a efectos administrativos, tras su revisión y actualización, el veintio-

cho de septiembre de dos mil siete, con la excepción del monte nº 79 "Sierra Procomunal" que tras los expedientes expropiatórios que en su día le efectuaron, y dada la imprecisión de cifras reales que arroja su revisión, se ha sometido a un estudio pormenorizado de su superficie. El Catálogo comprende 174 montes, estando en ellos incluidos dos montes que están descatalogados, y que sus titularidades eran, uno del Estado y otro de una Entidad Local. Siendo pues, los vigentes: 76 de la titularidad de la Junta de Comunidades de Castilla-La Mancha, 95 de Entidades Locales y uno de una Mancomunidad, con una superficie pública de 223.649,7432 hectáreas, y una superficie total de 269.875,5476 hectáreas, teniendo una superficie enclavada de 46.225,8044 hectáreas.

No obstante, esas cifras, con los datos que la revisión provisional efectuada al momento actual en el monte nº 79, nos darían como resultado más aproximado a la realidad las cantidades totales de: 207.224,5882 hectáreas en la superficie pública, 252.207,5076 hectáreas, en la superficie total y 44.982,9194 hectáreas en la enclavada, cuyo extracto se inserta en Anexo a esta Resolución.

Segundo.- El desglose de los 172 montes que componen este Catálogo, según su titularidad, es como sigue:

A Entidades Locales le corresponden 95, siendo 22 de Entidades que solo poseen un solo monte, 6 Entidades que tienen cada una dos montes (una Entidad comparte la pertenencia con otra Entidad- Monte nº 89), 4 Entidades que tienen cada una, tres montes, 3 Entidades con cuatro montes cada una, 2 Entidades con cinco montes cada una, 3 Entidades con seis montes cada una, una Entidad con ocho montes, y finalmente un solo monte que pertenece a 6 Entidades (Monte nº 79). La superficie pública de estas Entidades es de 164.303,9269 hectáreas y la total de 208.609,7523 hectáreas, con una superficie de 44.305,8254 hectáreas en enclavados, imputando una superficie no actualizada, según los asientos del monte nº 79.

Siendo estas cifras, según los primeros avances del estudio del Monte nº 79, de 147.878,7719 hectáreas, en la superficie pública, 190.941,7123 hectáreas en la superficie total y en la enclavada 43.062,9404 hectáreas.

A la Mancomunidad, propietaria del monte nº 138, le corresponde una superficie pública y total de 558,3000 hectáreas.

La Junta de Comunidades de Castilla-La Mancha, tiene 76 montes, teniendo dos de ellos agrupados en uno solo (Monte nº 92 y 93), con una superficie pública de 58.787,5163 hectáreas y total de 60.707,4953 hectáreas, correspondiendo a los enclavados 1.919,9790 hectáreas.

Tercero.- El Catálogo de Montes de Utilidad Pública de la provincia de Albacete queda constituido en Toledo, dependiendo de la Consejería de Medio Ambiente y Desarrollo Rural, depositado en su Dirección General de Política Forestal, la cual procederá cada dos años a la actualización y revisión del mismo, quedando definitivamente actualizada en la primera revisión que se efectúe, la situación del monte nº 79.

Cuarto.- Todas las alteraciones, así como inclusiones, como consecuencia bien de decisiones judiciales o administrativas, son de conocimiento de las Entidades y particulares interesados.

No obstante, con el fin de que esta actualización tenga la adecuada publicidad, tengo a bien que se inserte la presente Resolución en el DOCM, con su Anexo, en el que constan las variaciones introducidas.

Toledo, 20 de noviembre de 2007
El Consejero de Medio
Ambiente y Desarrollo Rural
JOSÉ LUIS MARTÍNEZ GUIJARRO

16152 8 de noviembre de 2002 D.O.C.M. Núm. 138

III.- OTRAS DISPOSICIONES

Consejería de Agricultura y Medio Ambiente

Decreto 152/2002, de 29-10-2002, por el que se aprueba el Catálogo de los Montes de Utilidad Pública de la Provincia de Guadalajara.

Las relaciones provinciales de los montes exceptuados de la desamortización por causas de utilidad pública aprobadas por Real Decreto de uno de febrero de mil novecientos uno, constituyeron el Catálogo de Montes de Utilidad Pública, que otorgó a los incluidos en él, un régimen jurídico de gran eficacia no sólo para la conservación de sus superficies forestales sino también para defensa de su posesión a favor de las Entidades a que asigna su pertenencia.

La vigente Ley de Montes de 8 de junio de 1957 y el Decreto 485/62, de 22 de febrero, por el que se aprobó el Reglamento para su aplicación, reforzaron los instrumentos técnico-jurídicos para potenciar la conservación y defensa de los montes catalogados y en la Orden Ministerial de 31 de mayo de 1966, se dictaron las normas precisas para actualizar las referidas relaciones, subsanando las deficiencias que pudieran haberse observado e introduciendo todas las modificaciones o incidencias habidas desde el año 1901 a fin de perfeccionar su identificación física, y en su caso, las inscripciones registrales.

Al amparo de ello fueron actualizados y revisados, entre otros, los Catálogos de los Montes de Utilidad Pública de las provincias de Albacete y Toledo (Decreto 2113/68 de 20 de junio); Ciudad Real (Decreto 383/68 de 15 de febrero) y Cuenca (Decreto 2578/73 de 16 de agosto). Se comenzó también la revisión del de Guadalajara pero quedó inconcluso al iniciarse el proceso descentralizador derivado de la Constitución Española de 1978.

Por el Real Decreto 1676/84, de 8 de febrero (B.O.E. nº 225 de 19 de septiembre), sobre traspaso de funciones y servicios del Estado a la Comunidad Autónoma de Castilla-La Mancha, en materia de conservación de la naturaleza, ésta asumió, en su ámbito territorial y en el marco de la legislación básica, las funciones atribuidas a la Administración General del Estado, la administración y gestión de los montes declarados de utilidad pública y entre ellas específicamente "la declaración de utilidad pública, así como la inclusión y exclusión en el Catálogo de Montes de Utilidad Pública".

Asumidas plenamente las citadas funciones por la Administración Autónoma se consideró prioritario completar la revisión y actualización, ya iniciada, de la relación de montes que estaban incluidos en el Catálogo de la provincia de Guadalajara de 1901 y de los Montes declarados de Utilidad Pública con posterioridad.

Sin perjuicio por tanto de lo dispuesto en el Decreto de 31 de mayo de 1966, el siglo transcurrido desde el año 1901 es razón que justifica por sí sola la citada operación, pero también lo hacen entre otras circunstancias las siguientes:

- La desaparición, especialmente durante el último tercio del pasado siglo, por fusión o integración de Entidades Locales titulares de Montes Catalogados en otras de mayor número de habitantes o incluso por agrupación en otras de nueva creación.

- Las modificaciones habidas de las demarcaciones de los Partidos Judiciales, la última de ellas en virtud de la Ley 3/1989, de 18 de mayo, de Capitalidad de los Partidos Judiciales de la Comunidad Autónoma de Castilla-La Mancha, que han quedado reducidos en la provincia de Guadalajara a: Guadalajara, Molina de Aragón y Sigüenza.

- La consideración de lo dispuesto en el artículo 132.1 de la Constitución Española de 1978, demanializando a los bienes comunales, así como el artículo 4º del Real Decreto 1.372/86, de 13 de junio, por el que se aprueba el Reglamento de Bienes de Entidades Locales, en el que se declara que los montes catalogados de Entidades Locales son bienes de servicio público y en concordancia con el artículo 2 de la misma disposición, bienes de dominio público.

- La exclusión de los Montes de U.P. nº 10 y 11 por estar situados en la provincia de Segovia y los números 17 y 127, ya reseñados en la propuesta de revisión formalizada en el año 1933, que no adquirió carácter oficial.

- La agrupación de los montes que tenían asignados los números 122, 147, 161, 169, 186 y 199, con los números 121, 144, 160, 168 y 185 y 197 respectivamente, pertenecientes a las mismas entidades locales, también propuestas en la revisión anteriormente citada.

- La exclusión del Catálogo de Monte de U.P. del monte nº 233 aprobada en el año 1979.

Por todo lo expuesto, a propuesta del Consejero de Agricultura y Medio Ambiente, previa deliberación del Consejo de Gobierno en su reunión de 29 de octubre de 2002.

Dispongo:

Artículo 1º - Se aprueba el Catálogo de Montes de Utilidad Pública de la provincia de Guadalajara, cerrado, tras su revisión y actualización, el 1 de octubre de 2.001 y que se compone de 308 montes, con una superficie pública de 209.551 hectáreas y una superficie total de 218.433 hectáreas, cuyo extracto se inserta como Anexo a este Decreto.

Artículo 2º - El catálogo de Montes de Utilidad Pública de la provincia de Guadalajara queda constituido en Toledo, dependiendo de la Consejería de Agricultura y Medio Ambiente, depositado en su Dirección General del Medio Natural.

Artículo 3º - Se faculta a la Consejería de Agricultura y Medio Ambiente, mediante su Dirección General del Medio Natural, a la actualización y revisión del Catálogo de Montes de Utilidad Pública de la Provincia de Guadalajara.

Artículo 4º - De igual manera se autoriza a la Consejería de Agricultura y Medio Ambiente, a través de su Dirección General del Medio Natural, para la actualización y revisión de los Catálogos de Montes de Utilidad Pública de las otras cuatro provincias integrantes de esta Comunidad Autónoma.

Disposición final - El presente Decreto entrará en vigor el día siguiente de su publicación en el Diario Oficial de Castilla-La Mancha.

Dado en Toledo a 29 de octubre de 2002

El Presidente
JOSÉ BONO MARTÍNEZ

El Consejero de
Agricultura y Medio Ambiente
ALEJANDRO ALONSO NUÑEZ

RESEÑA FORESTAL

1. ANTECEDENTES

La provincia de Albacete según los datos aportados por el Tercer Inventario Forestal, cuenta con una superficie total de casi millón y medio de hectáreas, de las que algo más de 620.000 hectáreas son de terreno de uso forestal, por lo que se deduce que el 41,68% del territorio de Albacete, es superficie forestal. El resto de la superficie de Albacete se divide en un 57,05% de terreno de uso agrícola, casi un 1% de territorio ocupado por uso de elementos, y lo que queda son zonas de humedal y zonas de agua.

La superficie forestal a su vez se reparte en un 64,19% de monte arbolado, un 23,18% de monte desarbolado, un 11,14% de monte con arbolado ralo y disperso, un 0,79% de árboles fuera del monte, un 0,64% de monte temporalmente desarbolado debido a talas e incendios y el resto, de monte sin vegetación superior. Además, cabe señalar que del total de esta superficie forestal, algo más de 160.000 hectáreas están consideradas Montes de Utilidad Pública, lo que supone un 25,72% del territorio forestal y un 10,72% del total provincial, siempre según datos del 3er IFN.

La provincia de Albacete se encuentra situada dentro de la comunidad autónoma de Castilla-La Mancha, limitando al Norte con Cuenca, al Este con Valencia y Alicante, al Sudeste con Murcia, al Sudoeste con Granada y Jaén y al Oeste con Ciudad Real. La provincia se encuentra en el extremo Sudeste de la Meseta, más concretamente dentro de la Submeseta-Sur, poniendo en contacto y en brusco descenso, la zona centro de la provincia con levante. Aunque no posee montañas muy elevadas, en su conjunto la provincia de Albacete presenta una considerable altitud media, el punto más alto, que se encuentra en las sierras meridionales, llega a 2.106 metros en Sierra de Las Cabras y los más bajos, que no descienden de los 200 metros, están en los valles de los ríos mediterráneos de la cuenca del Segura, que tienen su cabecera en las montañas de este mismo reborde de la Meseta. Entre esas cotas extremas se extiende toda la superficie provincial pero la mayor parte del territorio albacetense se encuentra alrededor de la curva de nivel de los 700 metros, altitud que corresponde, en líneas generales, a la gran llanura manchega y que es idónea para la obtención de los productos agrícolas tradicionales de esta región, la cerealicultura y el viñedo.

Albacete es una provincia fronteriza entre las vertientes atlántica y mediterránea, siendo sus principales ríos el Júcar, el Segura, el Cabriel y el Mundo, todos ellos pertenecientes a la vertiente mediterránea. De la vertiente atlántica destacan el Záncara y el Córcoles, así como las Lagunas de Ruidera, todos de la cuenca del Guadiana y el Río Guadalmena y el Guadalimar pertenecientes a la cuenca del Guadalquivir que también vierten en el Atlántico. Cabe señalar que en su conjunto, excepción hecha del Río Júcar, la red de drenaje es de baja densidad y está impregnada de endorreísmo y arreísmo en superficies limitadas.

La provincia albaceteña tiene ocho comarcas: Campos de Hellín, Llanos de Albacete, La Mancha del Júcar-Centro, La Manchuela, Monte Ibérico-Corredor de Almansa, Sierra de Alcaraz, Campo de Montiel, y Sierra del Segura.

Los Campos de Hellín forman una comarca albaceteña situada en la frontera con la Región de Murcia. Se encuentra enclavada entre sierras que constituyen las estribaciones del Sistema Bético, en un valle situado entre la Sierra del Segura albaceteña, los montes que circundan La Mancha oriental (o de Montearagón) y el Altiplano murciano. Limita al Norte con la Sierra de Alcaraz, los Llanos de Albacete y el Corredor de Almansa; al Este con el Altiplano murciano; al Sur con la Vega Alta del Segura y la Comarca del Noroeste murciana; y al Oeste con la Sierra del Segura. Está surcada por el río Mundo, afluente del Segura, y por el mismo río Segura. Del primer río se cuentan los embalses del Talave (en el cual desemboca el trasvase Tajo-Segura) y de Camarillas, y del segundo el embalse del Cenajo.

Los Llanos de Albacete, integrados por un único municipio, Albacete, son generalmente considerados una subcomarca manchega, si bien sus límites no son físicamente discernibles. Su consideración como comarca o subcomarca es derivada de la situación política, la estructuración comarcal de la provincia de Albacete para la recepción de las ayudas de los fondos europeos de desarrollo local necesitaba prescindir del municipio de Albacete, la capital provincial, de cualquiera de esas comarcas. Así, el municipio de Albacete queda ajeno a todas las comarcas albaceteñas, por lo que en ocasiones es considerado una comarca distinta. La realidad es que el extenso municipio de Albacete no forma en realidad una entidad comarcal diferenciada. El Norte del municipio, bañado por el río Júcar, podría integrarse dentro del ámbito de La

Manchuela. Al Oeste, no se advierte diferenciación física alguna con los municipios de La Mancha del Júcar, ni del Campo de Montiel, estando todo el centro y Oeste del municipio completamente integrado dentro del ámbito de La Mancha y siendo de carácter llano. El Sur, más montañoso, está surcado por pequeñas sierras que forman los límites del Corredor de Almansa y los Campos de Hellín. El Este es llano hasta la cordillera de Monte-Aragón, ya en la vecina Chinchilla de Monte-Aragón. Aparte de por el Júcar; Los Llanos de Albacete son surcados por su afluente el Canal de María Cristina, de Suroeste a Noreste y por el trasvase Tajo-Segura.

La Mancha del Júcar-Centro, es una comarca manchega en su totalidad, aunque en sus distintas tipologías. Mientras el Oeste y el centro podrían encuadrarse en la más pura Mancha o Mancha Alta, el Este podrían encuadrarse más dentro de La Manchuela. Limita al Norte con La Mancha de Cuenca y la Manchuela Conquense, al Este limita con La Manchuela albaceteña, al Sur con los Llanos de Albacete y la Sierra de Alcaraz y Campo de Montiel y al Oeste con la Mancha de Criptana.

La Manchuela es una comarca que se encuentra dividida entre la Manchuela albaceteña y la Manchuela conquense, siendo únicamente la primera la que pertenece a la provincia de Albacete. La Manchuela albaceteña, limita al Norte con la Manchuela conquense y la Plana de Utiel, al Este con el Valle de Cofrentes, al Sur con el Monte Ibérico-Corredor de Almansa y los Llanos de Albacete, y al Oeste con La Mancha del Júcar-Centro. Por su territorio surcan los ríos Júcar y Cabriel, quedando entre sus hermosos valles una llanura típicamente manchega.

Monte Ibérico-Corredor de Almansa es una mancomunidad y comarca albaceteña que constituye un paso entre la llanura manchega de la Submeseta Sur y la costa levantina. Administrativamente se halla dividida entre los partidos judiciales de Albacete y Almansa. Es una zona de transición de la montaña al llano, enclavada entre sierras que constituyen las estribaciones del Sistema Bético. Limita al Norte con la Manchuela albaceteña, al Noreste con el Valle de Cofrentes y el Canal de Navarrés, al Este con La Costera, al Sureste con el Alto Vinalopó, al Sur con el Altiplano murciano y los Campos de Hellín y al Oeste con los Llanos de Albacete. El interior de la comarca, ondulado y árido, apenas cuenta con cursos fluviales, produciéndose en cambio un frecuente endorreísmo, muestra del cual son las lagunas saladas de Pétrola y Horna.

La Sierra de Alcaraz es una subcomarca manchega histórica del Suroeste de la provincia de Albacete, que junto con la subcomarca de El Campo de Montiel de Albacete forma un conjunto enclavado en la región manchega.

La Sierra del Segura de Albacete es una mancomunidad turística del Sur de la provincia de Albacete. Su territorio se encuentra dividido entre una gran parte de esta comarca que esta dentro de la provincia de Jaén y la pequeña región que esta dentro de la provincia albaceteña. Presenta un paisaje montañoso, marcado por el paso del río Segura, sus afluentes, los ríos Mundo, Madera, Taibilla o Tus, y sus embalses, el del Cenajo, el del Talave y el de la Fuensanta. Por su accidentado territorio es una de las zonas de Albacete con mayor dificultad de comunicación y por tanto es una de las zonas con menor densidad demográfica, sin embargo todo esto ha permitido una conservación excelente de los entornos naturales y de los cascos históricos de los pueblos, lo que permite que la principal actividad económica de la zona sea hoy el turismo rural.

Como resumen de las características de la provincia de Albacete, se puede decir que es una provincia importante desde el punto de vista de las comunicaciones ya que es un cruce de vías importantes, que convierten a esta zona en un punto neurálgico en las comunicaciones entre Andalucía, Levante y la Meseta. Es una provincia integrada en la Comunidad de Castilla la Mancha, parte de su territorio forma "La Mancha del Quijote", con grandes llanuras en las que el cielo se encuentra con la tierra. Además por la parte Sur está la sierra con bellísimos parajes, magníficos nacimientos de agua, como el nacimiento del río Mundo y grandes densidades de arbolada.

El clima que existe en la provincia de Albacete es muy distinto según la zona en la que nos encontremos, en la sierra domina un clima de suaves temperaturas estivales y rigurosos inviernos con lluvias abundantes, mientras en la Meseta rige un clima de altiplanicie continental con temperaturas extremadas, junto con escasas lluvias.

La temperatura media anual de la ciudad de Albacete es de 13,4ºC, siendo la media del mes más frío de 4,9ºC y la media del mes más caluroso de 24,2ºC. Las precipitaciones medias de esta zona son de 343 mm anuales, siendo 61, la media de días del año en que caen estas precipitaciones.

En cuanto a la biodiversidad vegetal de la provincia albaceteña cabe decir que, ésta presenta una vegetación y flora interesantísimas y variadas, con aproximadamente 3.000 especies. La provincia se divide en cinco zonas biogeográficas que se distinguen por presentar cada una diferentes condiciones de clima, altitud, relieve y tipo de suelo.

Dentro de la provincia de Albacete se encuentran:

- la provincia castellano-maestrazgo-manchega, caracterizada por la escasez de precipitaciones, clima mediterráneo continental con condiciones extremas y suelos calizos. La vegetación propia de estas condiciones son encinares. Abarca la mayor parte del territorio albacetense.

- la provincia bética alcanza las agrestes cumbres y el singular relieve del cuadrante sudoccidental provincial, ocupado por las sierras de Segura y Alcaraz, cubiertas de frondosos pinares. Se caracteriza por las precipitaciones elevadas, suelos predominantemente calizos, una mayor altitud y una orografía accidentada donde tienen gran importancia la orientación de laderas y valles. En esta área encontramos excelentes representaciones de vegetación de montaña como matorrales de altura, robledales, avellanares y acebedas.

- la provincia luso-extremadurense, llega a Albacete en una pequeña porción donde podemos encontrar una manifestación del bosque mediterráneo con alcornoques en la Sierra del Relumbrar.

- la provincia catalana-valenciano-provenzal, o del bosque mediterráneo, también tiene su representación en el territorio albaceteño en los vallejos y barrancos del levante provincial, donde los brezos y el fresno de flor aportan un matiz diferenciador de las tierras más continentales, ya que esta vegetación levantina se caracteriza por desarrollarse en climas menos rigurosas y con precipitaciones moderadas.

- la vegetación murciano-almariense, es la característica de la comarca de Hellín, caracterizada por numerosos endemismos y especies singulares adaptadas a la baja altitud y aridez propia de esta área biogeográfica.

Además de estos tipos de vegetación debidos al tipo de suelo y a los condicionantes climáticos, existe una rica flora asociada a las riberas de los ríos y a los humedales, que no depende de las precipitaciones sino de la humedad aportada por los cursos y láminas de agua. En las riberas de los ríos se desarrolla sobre suelos de aluvión, arenosos y bien aireados, el bosque de ribera o de galería, manifestado en forma de alamedas, saucedas y fresnedas, etc., mientras que en los suelos limosos mal aireados del margen de lagunas y humedales encontramos un cinturón de vegetación lacustre dominado por vegetales con rizomas especialmente adaptados a los condiciones peculiares de este ambiente como carrizos, masiegas, espadañas o juncos.

2. SUPERFICIE FORESTAL DE LA PROVINCIA

En este punto se busca dar una visión objetiva de cómo se encuentra la distribución actual de la superficie forestal dentro de la provincia de Albacete, en función de los usos del suelo, la propiedad, las figuras de protección y las especies dominantes.

Como ya se citó anteriormente, según el Tercer Inventario Forestal Nacional, un 41,68% de la superficie provincial es superficie forestal, correspondiendo casi el 32% del total provincial a la superficie forestal arbolada, y casi el 10% la superficie forestal desarbolada. En la Figura 1 se muestra esta distribución territorial según los usos del suelo para la provincia de Albacete.

De todo el territorio forestal, el 68,43% son montes de propiedad particular; el resto son montes públicos que se reparten de la siguiente forma: un 19,93% son Montes Catalogados de Utilidad Pública de entidades locales, un 5,79% son Montes Catalogados de Utilidad Pública de propiedad estatal y de las comunidades autónomas y el 5,85% restante, son Montes de propiedad pública no Catalogados de Utilidad Pública. Todos estos datos, extraídos del Tercer Inventario Forestal Nacional, pueden observarse en el Cuadro 1 que resume la distribución territorial de la superficie forestal de Albacete según su uso y propiedad.

Total: 1.492.584,74 ha (100%)

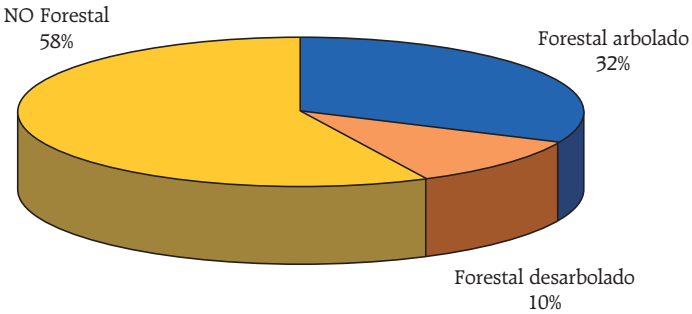

Figura 1. Superficie por uso.
(3er Inventario Forestal Nacional)

Cuadro 1. Superficie forestal por uso y propiedad (ha).

Uso	Estado y CC.AA. catalogados de Utilidad Pública (U.P.)	Estado, CC.AA. y de las entidades locales no catalogados de U.P.	Entidades locales catalogados de U.P.	Privados y de propiedad desconocida	Total
Forestal arbolado	33.184,98	22.386,07	110.336,07	307.383,07	473.290,19
Forestal desarbolado	2.847,04	13.986,48	13.639,89	118.300,28	148.773,69
Total	**36.032,02**	**36.372,55**	**123.975,96**	**425.683,35**	**622.063,88**

Fuente: 3er Inventario Forestal Nacional

De la información del Tercer Inventario Forestal, se extraen los datos referentes a la distribución de la superficie provincial según el tipo de figura de protección que les afecta, todo esto aparece reflejado en el Cuadro 2 que viene a continuación:

Cuadro 2. Superficie por uso y espacio protegido (ha).

Uso	Parque natural	Zona periférica de protección (ZPP) del parque	Zona periférica de protección (ZPP) de la reserva	Área crítica	Otras figuras de protección	Sin protección	Total
Forestal arbolado	15.447,32	6.537,67	3.271,84	6.968,06	2.665,13	438.400,17	473.290,19
Forestal desarbolado	4.564,81	721,28	122,42	4.332,65	652,11	138.380,42	148.773,69
No forestal	514,83	1.108,61	361,40	6.216,85	378,06	861.932,11	870.520,86
Total	**20.526,96**	**8.367,56**	**3.755,66**	**17.517,56**	**3.704,30**	**1.438.712,70**	**1.492.584,74**

Fuente: 3er Inventario Forestal Nacional

De los datos que nos proporciona la Revisión del Catálogo de Montes de Utilidad Pública de la provincia de Albacete, objeto de esta publicación y tomando como base el avance del estudio al que se ha sometido el monte nº 79, la superficie que engloba esta característica alcanza las 207.224,5882 hectáreas, que quedan repartidas en 172 montes (que alcanzan la numeración de 174 montes de Utilidad Pública, debido a que dos de los montes fueron excluidos en su día). De estos 172 montes, 76 de ellos pertenecen a la Junta de Comunidades de Castilla-La Mancha (JCCM), aunque uno de ellos desaparece por quedar agrupado a otro, mientras que los 96 restantes son propiedad de entidades de carácter local. Teniendo en cuenta estos datos, se deduce que la mayor parte de la superficie incluida en el catálogo, un 71,63 %, es propiedad de las entidades locales y el 28,37 % restante pertenece a la Junta de Comunidades de Castilla-La Mancha (JCCM). Estos datos quedan reflejados en la Figura 2.

Total: 207.224,5882 ha (100%)

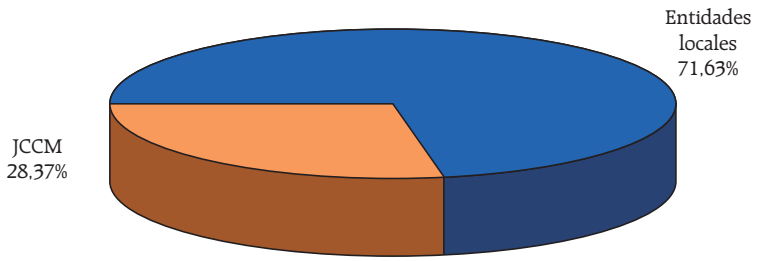

Figura 2. Superficie de MUP según pertenencia.
(Revisión catálogo)

Si hacemos un estudio de los datos de superficie forestal arbolada, tenemos que el total de esta superficie es de 473.290,19 hectáreas, lo que representa un 31,71% del total provincial y un 76,08% del total de la superficie forestal.

Estas superficies forestales arboladas quedan repartidas en un 64,95% como montes de propiedad privada o desconocida, un 7,01% como montes catalogados de Utilidad Pública pertenecientes al Estado y a la JCCM, un 4,73% como montes que no están catalogados de Utilidad Pública pero también son propiedad del Estado y de la JCCM y por último, un 23,31% como montes catalogados de Utilidad Pública pertenecientes a Entidades Locales de la zona. Estos datos quedan reflejados en la Figura 3 que se muestra a continuación.

Total: 473.290,19 ha (100%)

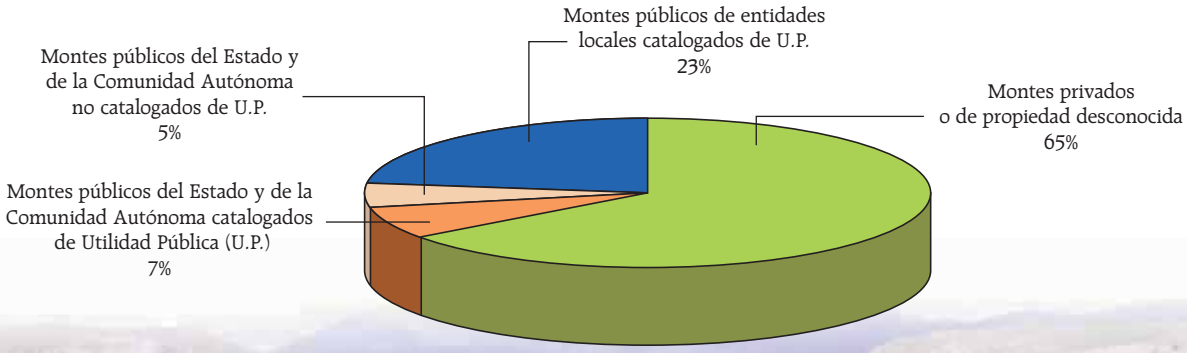

Figura 3. Superficie forestal arbolada por propiedad.
(3er Inventario Forestal Nacional

La provincia de Albacete posee una superficie forestal arbolada, poblada mayoritariamente por especies de coníferas. Éstas ocupan un 65,08% del total de dicha superficie, el resto se reparte en: masas de frondosas que ocupan el 13,66%, masas mixtas de *Quercus ilex* con *Pinus nigra* y *Quercus faginea* que suponen el 6,62% de la superficie total y por último, masas de matorral con arbolado ralo y disperso, compuestas principalmente de *Pinus halepensis*, que ocupan el 14,64% restante. La especie que más abunda en las masas de coníferas es el *Pinus halepensis*, ocupando el 39,53% del total forestal arbolado. También dicha especie aparece de forma aislada en formaciones de matorral, que son las segundas formaciones forestales dominantes en la provincia de Albacete. En tercer lugar tenemos las masas de *Pinus pinaster*, que ocupan una superficie similar a las masas de *Quercus ilex*, suponiendo respectivamente el 12,91% y el 12,62% del total forestal arbolado. El resto de las especies dominantes, *Pinus nigra* y *Juniperus thurifera* y las masas mixtas y árboles de ribera, componen cada uno, menos del 10% de superficie. Todos estos datos recogidos del Tercer Inventario Forestal Nacional aparecen reflejados en la Figura 4.

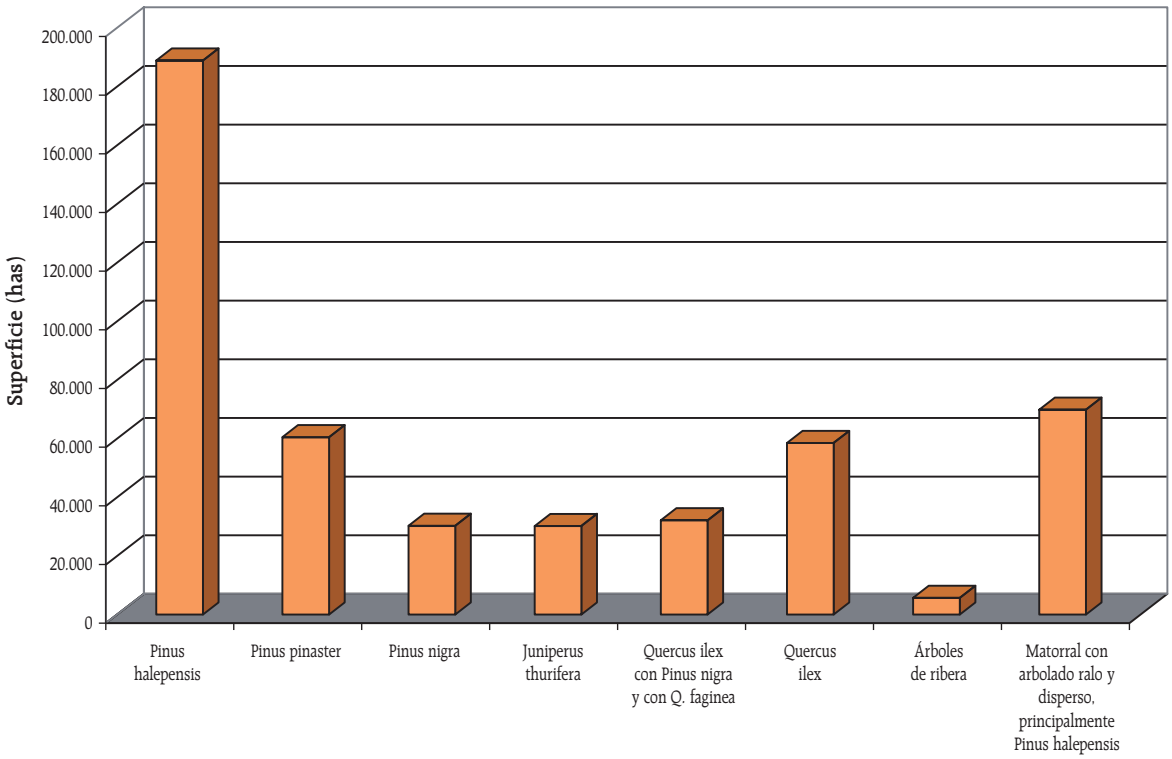

Figura 4. Superficie forestal arbolada por especie dominante.

Estas masas forestales arboladas se reparten según especie dominante y tipo de propiedad, tal y como muestran los datos del Cuadro 3 que resume los datos extraídos del Tercer Inventario Forestal Nacional. En este cuadro se puede observar como la mayor parte de la superficie forestal catalogada, cuyo propietario es el Estado o la JCCM, está poblada por masas de *Pinus halepensis*, 50,56% del total de la superficie forestal de esa categoría, seguido por masas de *Pinus nigra* y *Pinus pinaster*, que suponen el 19,50% y un 11,26% respectivamente.

Respecto a las superficies forestales propiedad estatal o de la comunidad autónoma que no están catalogadas, la especie predominante sigue siendo el *Pinus halepensis* con un 59,90% seguido por masas de matorral con arbolado ralo o disperso, principalmente de *Pinus halepensis* y masas de *Quercus ilex*, que representan respectivamente un 15,67% y un 7,50% del territorio englobado en esta característica.

Los montes catalogados de Utilidad Pública, pertenecientes a Entidades Locales están mayoritariamente pobladas por masas de *Pinus halepensis*, ocupando el 50,48% del total de esa superficie, seguido por masas de *Pinus pinaster* y masas de *Pinus nigra*, con un porcentaje de 25,45% y 9,64% respectivamente.

Los montes de propiedad privada o desconocida, también se componen principalmente de *Pinus halepensis* con un porcentaje de 32,93%, pero en este caso lo siguen masas compuestas de matorral con arbolado ralo o disperso, principalmente de *Pinus halepensis* y masas de *Quercus ilex*, ambas constituyen más de un 15% del total de esa superficie.

Cuadro 3. Superficie forestal arbolada por especie dominante y propiedad (has).

Formación forestal dominante	Montes públicos del Estado y de las Comunidades Autónomas catalogados de U.P.	Montes públicos del Estado, de las Comunidades Autónomas y de las Entidades Locales no catalogados de U.P.	Montes públicos de entidades locales catalogados de U.P.	Montes privados y de propiedad desconocida o dudosa	Total
Pinus halepensis	16.776,98	13.410,31	55.697,68	101.208,16	187.093,13
Pinus pinaster	3.737,73	1.037,04	28.075,95	28.262,95	61.113,67
Pinus nigra	6.470,85	1.594,39	10.637,85	11.386,28	30.089,37
Juniperus thurifera	689,69	429,07	780,92	7.835,08	29.734,76
Quercus ilex con *Pinus nigra* y con *Q. faginea*	1.636,78	699,24	2.403,58	26.576,90	31.316,50
Quercus ilex	1.125,76	1.679,38	4.062,79	52.853,04	59.720,97
Árboles de ribera	186,35	30,53	389,13	4.317,42	4.923,43
Matorral con arbolado ralo y disperso, principalmente de *Pinus halepensis*	2.560,84	3.506,11	8.288,17	54.943,24	69.298,36
Total	**33.184,98**	**22.386,07**	**110.336,07**	**307.383,07**	**473.290,19**

Fuente: 3er Inventario Forestal Nacional

La distribución de las masas forestales arboladas en función de su especie y la figura de protección que les afecta aparece reflejada en el Cuadro 4 extraído de los datos del Tercer Inventario Forestal Nacional, de esta información se deduce que la mayor parte del territorio forestal arbolado no goza de ningún tipo de protección, tan sólo un 7,37% se encuentra con figuras de protección. De las zonas con figura de protección, debemos destacar que los Parque Naturales están poblados en un 52.93% por *Pinus pinaster* y se observa que en las Áreas críticas son *Quercus ilex* en un 31,68%, masas mixtas de *Quercus ilex* con *Pinus nigra* y *Quercus faginea* en un 25,49% y masas de matorral con arbolado ralo y disperso, principalmente de *Pinus halepensis* en un 19,24%, las formaciones más predominantes.

Cuadro 4. Superficie forestal arbolada por especie dominante y área protegida (has).

Formación forestal dominante	Parque nacional	Zona periférica de protección (ZPP) del parque	Zona periférica de protección (ZPP) de la reserva	Área crítica	Otras figuras de protección	Sin protección	Total
Pinus halepensis	1.363,16	3.295,33	17,53	244,31	863,30	181.309,50	187.093,13
Pinus pinaster	8.175,50	2.111,39	133,49	77,04	0,00	50.616,25	61.113,67
Pinus nigra	2.577,26	48,67	37,91	503,38	49,56	26.872,59	30.089,37
Juniperus thurifera	161,84	24,67	41,85	793,77	136,35	28.576,28	29.734,76
Quercus ilex con Pinus nigra y con Q.faginea	934,39	0,00	1.417,53	1.776,44	276,25	26.911,89	31.316,50
Quercus ilex	994,19	374,56	1.428,27	2.207,49	1.034,60	53.681,86	59.720,97
Árboles de ribera	147,41	170,11	41,38	25,06	29,68	4.509,79	4.923,43
Matorral con arbolado ralo y disperso, principalmente de Pinus halepensis	1.093,57	512,94	153,88	1.340,57	275,39	65.922,01	69.298,36
Total	**15.447,32**	**6.537,67**	**3.271,84**	**6.968,06**	**2.665,13**	**438.400,17**	**473.290,19**

Fuente: 3er Inventario Forestal Nacional

3. ESPECIES FORESTALES DESTACADAS. EXISTENCIAS

Según los datos recogidos por el Tercer Inventario Forestal Nacional, en la provincia de Albacete, las existencias en volumen de madera con corteza para el total de las especies forestales son de más de 12 millones de metros cúbicos, estando esta cantidad repartida en un 88,45% para las especies de coníferas y un 11,55% para las de frondosas.

Por especies es el *Pinus halepensis* el que mayores existencias en volumen de madera con corteza presenta, con 5 millones de metros cúbicos, seguido por el *Pinus pinaster* y por el *Pinus nigra*, presentando 3,5 y 2 millones de metros cúbicos, respectivamente. El resto de las especies que pueblan Albacete presentan menos de un millón de metros cúbicos cada una.

En relación al crecimiento anual, incremento anual de volumen con corteza, destaca de nuevo el *Pinus halepensis*, con un crecimiento de 235 mil metros cúbicos, lo sigue el *Pinus pinaster* con 146 mil metros cúbicos. Respecto a las especies de frondosas es el Populus nigra, p.x canadensis el que tiene mayor crecimiento, 32 mil metros cúbicos.

Estos datos aparecen reflejados en el Cuadro 5 donde se muestran las existencias totales para todas las clases diamétricas por especie: el número de pies mayores, que son aquellos cuyo diámetro normal, medido a 1,30 metros de altura, es mayor a 7,5 centímetros, el área basimétrica (AB), el volumen con corteza (VCC), el volumen sin corteza (VSC) el incremento anual de volumen con corteza (IAVC) y el volumen de leñas (VLE).

Cuadro 5. Existencias por especie.

Especie	Nº Pies mayores	A.b. m²	VCC m³	VSC m³	IAVC m³	VLE m³
Pinus halepensis	52.407.313	1.353.029,18	5.030.714,18	3.596.316,49	234.982,17	471.033,05
Pinus pinaster	17.289.003	720.912,32	3.512.990,25	2.312.920,18	146.020,48	201.624,63
Pinus nigra	15.118.486	412.195,78	2.006.972,71	1.439.391,21	65.288,42	127.459,88
Quercus ilex	33.182.825	410.016,97	876.475,28	687.880,67	28.275,48	299.234,34
Populus nigra, p. x canadensis	1.155.487	43.825,78	320.828,37	263.236,31	31.544,81	17.871,50
Pinus pinea (1)	1.643.470	60.223,07	249.076,00	180.516,19	5.313,20	22.210,58
Juniperus thurifera (2)	3.296.748	68.610,57	192.923,06	150.018,89	4.689,33	24.473,51
Populus alba (3)	1.013.628	24.996,32	108.961,66	85.696,54	7.784,47	15.856,03
Quercus faginea	1.993.520	37.364,60	102.915,83	74.212,52	3.770,64	21.291,98
Otras frondosas (4)	668.934	10.642,91	26.769,59	20.390,61	2.250,43	7.133,62
Todas las coníferas	89.755.019	2.614.970,92	10.992.676,20	7.679.162,95	456.293,60	846.801,65
Todas las frondosas	38.014.394	526.846,58	1.435.950,73	1.131.416,64	73.625,83	361.387,48
Todas las especies	**127.769.412**	**3.141.817,50**	**12.428.626,94**	**8.810.579,59**	**529.919,44**	**1.208.189,13**

Fuente: 3er Inventario Forestal Nacional

(1) Incluye una muestra testimonial de *Cupressus sempervirens*
(2) Incluye cantidades menores de Juniperus phoenicea, Juniperus oxycedrus y Juniperus communis.
(3) Incluye cantidades menores de Tamarix spp., Salix alba, Salix purpurea, Eucalyptus camaldulensis, Salix caprea, Salix atrocinerea, Fraxinus angustifolia, Salix elaeagnos
(4) Comprende, de mayor a menor importancia, las especies: Acer opalus, Crataegus monogyna, Olea europaea, Pistacia terebinthus, Junglans regia, Ulmus glabra, Morus spp., Acer opalus, Arbutus unedo, Amelanchier ovalis, Rhamnus alaternus, Crataegus lacinata, Sorbus domestica, Buxus sempervirens, Ulmus minor

4. EL SECTOR FORESTAL EN ALBACETE

En la provincia de Albacete, al igual que en el resto de las provincias castellano-manchegas, la economía depende excesivamente del sector agrario. Según datos del Plan de Conservación del Medio Natural de Castilla-La Mancha, la renta agraria ha experimentado un gran aumento en la comunidad, ello es debido al incremento de la producción final agraria, que en el periodo de 1982-1990 llegó a suponer el 11,32% de la Producción Final Agraria de España. En este periodo fue el sector forestal el que experimentó una notable disminución, cuyo peso en la producción final agraria de Castilla La-Mancha fue tan sólo del 3,1%, inferior al resto de España. Esta disminución provocó un incremento en el sector ganadero y sobretodo en el agrícola.

El sector forestal en Albacete tiene incluso menos peso que en el resto de las provincias castellano-manchegas pero aún así, las actividades forestales que se llevan a cabo generan bastante empleo. Muchas de las veces, dichas actividades forestales complementan a los trabajos agrícolas, permitiendo que en muchas zonas la actividad laboral sea continua a lo largo del año. La repercusión de estos trabajos forestales en el mercado laboral es difícil de cuantificar, los datos más fiables que existen son los correspondientes al empleo generado en la extracción de productos del monte, por las inversiones públicas y las que se inducen de los trabajos subvencionados por la Administración. Todos estos datos se encuentran recogidos en el Cuadro 6, que se muestra a continuación:

Cuadro 6. Empleos generados al año por el sector forestal en Albacete (jornales/año).

Extracción de Productos	Inversión Directa	Inversión Indirecta	Total
46.000	63.000	4.800	113.800

Fuente: Plan de Conservación del Medio Natural de Castilla-La Mancha

La población total de la provincia de Albacete es de 387.658 habitantes (año 2006), población que va en incremento según el paso de los años pero siempre menos que la media nacional. Del total poblacional, 141.350 habitantes son considerados población activa, lo que supone un porcentaje del 36,46%. De esta población activa, son 11.600 personas las que están trabajando en el sector agrícola y el sector forestal, lo que supone un 8,21% del total de la población activa de la provincia manchega. Todos estos datos corresponden al año 2003 y quedan reflejados en el Cuadro 7 que se muestra a continuación:

Cuadro 7. Población activa por sectores.

Actividad	Agricultura	Industria	Construcción	Servicios	Total
Nº de personas	11.600	26.000	17.550	86.200	141.350

Fuente: Banco de Datos de Series Tempos. Encuesta de población activa 2003.
Instituto Nacional de Estadística.

Para seguir definiendo el sector forestal en Albacete, se debe de tener en cuenta las industrias forestales que existen en la provincia. Según datos del Tercer Inventario Forestal Nacional, la provincia de Albacete posee un total de 12 industrias forestales, de las que 7 son industrias de primera transformación y 5, son industrias de servicios forestales dedicadas a la explotación forestal. Dentro de las de primera transformación tienen especial interés los aserríos de madera, empresas de carácter artesanal y familiar que generan una gran producción bruta. Esta información queda recogida en el Cuadro 8, que aparece a continuación:

Cuadro 8. Número de industrias forestales por tipo en la provincia de Albacete.

TIPO DE INDUSTRIA		Nº
Servicios Forestales	Explotación forestal	5
Primera transformación	Aserríos	5
	Destilación plantas aromáticas	2
	Total primera transformación	7
TOTAL		12

Fuente: 3er Inventario Forestal Nacional

El aprovechamiento de maderas está en franco retroceso en la provincia, destacando los volúmenes de pino de las tres especies representadas en la provincia, tanto en montes particulares como en montes públicos, como de chopo en cultivo de vegas particulares. Está información se refleja en el Cuadro 9 que se muestra a continuación:

Cuadro 9. Volumen de Aprovechamientos Forestales en la Provincia de Albacete.

Aprovechamientos Forestales	PINO (mcc)	OTRAS CONÍFERAS	CHOPO (mc)	OTRAS FRONDOSAS	LEÑAS (Estéreos)
Montes Particulares	3.785	-	3.952	38	12.516
Montes Públicos	3.033	-	-	-	-
Total Provincial	6.818	-	3.952	38	12.516

Fuente: Memoria Anual de Actividades. Delegación Provincial de Medio Ambiente y Desarrollo Rural de Albacete (año 2007)

Lo sigue la caza, aprovechamiento de mucho interés en toda la Comunidad de Castilla- La Mancha y que constituye el segundo recurso de mayor relevancia económica, naturalmente después de la madera. Es el Coto Privado de Caza el régimen cinegético especial mayoritario, contando Albacete con un total de 1415, de los cuales 616 cotos son de caza menor con aprovechamiento secundario de jabalí. La totalidad de los cotos conforman prácticamente una superficie de 1.300.000 hectáreas (87% del total de la superficie provincial). La actividad piscícola también es de mencionar en Albacete, ya que la gran oferta y calidad de sus aguas en ríos como el Mundo, el Cabriel, el Júcar y el Segura fomentan la pesca de salmónidos y ciprínidos. Otro aprovechamiento a destacar es la producción de esparto, que aunque actualmente ha perdido importancia, quedando reducido a un aprovechamiento de carácter testimonial en los montes de la comarca de Hellín, es Albacete la única provincia castellano-manchega que genera producción.

Además, en las áreas forestales de la provincia se realiza un gran uso recreativo. La demanda social ha ido creciendo con el paso de los años, cada vez hay más personas que quieren disfrutar de un contacto directo con la naturaleza practicando distintas actividades de ocio. Con el objetivo de satisfacer la demanda de uso público y facilitar una educación ambiental adecuada para que el entorno no sufra un notable deterioro, se crean los centros de interpretación y las aulas de la naturaleza. Albacete también cuenta con 11 campamentos, 8 zonas de acampada y 29 áreas recreativas que hacen que la provincia sea un lugar muy visitado, destacando la Sierra de Alcaraz y el Nacimiento del Río Mundo como una de las zonas más intensamente visitadas.

Las vías pecuarias, al igual que en el resto de las provincias manchegas, constituyen un aspecto importante en el territorio agroforestal de la provincia de Albacete. Por este territorio discurren diversas cañadas reales entre las que destacan la Cañada Real de Los Serranos, la Cañada Real de Andalucía a Levante, la Cañada Real de Cuenca a Cartagena o del Villar de Pozorrubio y la Cañada Real de La Mancha a Murcia o de los Murcianos, que junto con cordeles, veredas y coladas constituyen actualmente una red viaria de unos 1.820 km de longitud, equivalentes a 7.832 hectáreas.

Para finalizar, se ha de mencionar que gracias a la buena gestión realizada en sus montes, Albacete es la provincia de la región con menos incendios forestales. Dato que adquiere una especial relevancia, teniendo en cuenta que en los últimos años, son los incendios forestales la principal causa que genera la destrucción de superficie forestal.

MONTES DE UTILIDAD PÚBLICA

M.U.P. nº 62, “Umbría Angulo”.

Nº **1**

Nombre

Cuarto Alarcón y Agregados

Término Municipal
AYNA

Partido Judicial
Hellín

Pertenencia
Junta de Comunidades de Castilla-La Mancha

Superficie total (ha)	2.928,7500	Superficie pública (ha)	1.865,7425
Superficie enclavados (ha)	1.063,0075	Nº enclavados	-

Especies
Pinus halepensis Mill.; *Pinus pinaster* Ait.

Límite Norte
Río Mundo.

Límite Este
Monte "Pinar", del término y propios de Ayna, nº 87 del Catálogo, del que lo separa el barranco de Carboneras, parte derecha de la Peña de la Albarda, Collado de la Erica y Pinos de la Solana del Caballo.

Límite Sur
Monte "Cerro Bogarra", del Estado, nº 3 del Catálogo, en término municipal de Elche de la Sierra, del que lo separa el camino de Ayna a Molinicos.

Límite Oeste
Término de Molinicos separado del de Ayna por el barranco de Hondoneras, barranco de las Tobicas, loma del Pino de Vicente, collado del Royuelo y monte "Fuente Carrasca y otros", del Estado, nº 14 del Catálogo, por los sitios Los Canalizos de Lucio, Loma de Fuente Carrasca, Barranco de Tubilla del Melón, Loma de la Tubilla de la Umbría, Piedra del Buitre, Umbría de la Piedra del Buitre y Piedra de los Tolmos.

M.U.P. nº 1, “Cuarto Alarcón y Agregados”.

Nº **2**

Nombre

Llano Odrea, Sanguijuelas y Fuente de la Parra

Término Municipal
AYNA

Partido Judicial
Hellín

Pertenencia
Junta de Comunidades de Castilla-La Mancha

Superficie total (ha)	2.009,3980	Superficie pública (ha)	1.965,7445
Superficie enclavados (ha)	43,6535	Nº enclavados	24

Especies
Pinus halepensis Mill.

Límite Norte

PARCELA 1: Propiedades particulares.
PARCELA 2: Propiedades particulares.
PARCELA 3: Propiedades particulares.
PARCELA 4: Propiedades particulares.

Límite Este

PARCELA 1: Monte "Pinar", nº 87 del Catálogo de U.P. de la provincia de Albacete, del término y propios de Ayna, y propiedades particulares.
PARCELA 2: Propiedades particulares.
PARCELA 3: Propiedades particulares.
PARCELA 4: Monte "Pinar", nº 87 de los del Catálogo de Utilidad Pública de la provincia de Albacete, propiedad del Ayuntamiento de Ayna y sito en su término municipal y propiedades particulares.

Límite Sur

PARCELA 1: Monte "Pinar", nº 87 del Catálogo de U.P. de la provincia de Albacete, del término y propios de Ayna, y propiedades particulares.
PARCELA 2: Propiedades particulares.
PARCELA 3: Propiedades particulares.
PARCELA 4: Río Mundo, que lo separa de los montes "Pinar", nº 87 propiedad del Ayuntamiento de Ayna y "Cuarto Alarcón y Agregados", nº 1 propiedad de la Junta de Comunidades de Castilla-La Mancha, ambos del Catálogo de Utilidad Pública de la provincia de Albacete y sitos en el termino municipal de Ayna.

Límite Oeste

PARCELA 1: Monte "Pinares de Bogarra", nº 30 del Catálogo de U.P. de la provincia de Albacete, del término y propios de Bogarra, y propiedades particulares del término municipal de Ayna.
PARCELA 2: Límite del término municipal de Bogarra.
PARCELA 3: Propiedades particulares.
PARCELA 4: Propiedades particulares y monte "Pinares", nº 30 de los del Catálogo de Utilidad Pública de la provincia de Albacete, del término y propios de Bogarra.

M.U.P. nº 2, “Llano Odrea, Sanguijuelas y Fuente de la Parra”.

Nombre

Cerro Bogarra

Nº **3**

Término Municipal
ELCHE DE LA SIERRA

Partido Judicial
Hellín

Pertenencia
Junta de Comunidades de Castilla-La Mancha

Superficie total (ha)	342,7500	Superficie pública (ha)	338,8100
Superficie enclavados (ha)	3,9400	Nº enclavados	2

Especies
Pinus pinaster Ait.; *Pinus halepensis* Mill.; *Pinus pinea* L.

Límite Norte
Monte "Cuarto Alarcón y Agregados", del Estado, nº 1 del Catálogo, en término municipal de Ayna, monte "Pinar", del término y propios de Ayna, nº 87 del Catálogo, y propiedad particular.

Límite Este
Propiedades de particulares.

Límite Sur
Tierras de labor de los vecinos de Fuente del Taif.

Límite Oeste
Monte "Cuarto Alarcón y Agregados", del Estado, nº 1 del Catálogo, en término municipal de Ayna, tierras de labor de los vecinos de Fuente del Taif, y propiedad particular.

Nombre

Cerro Garzón

Nº **4**

Término Municipal
ELCHE DE LA SIERRA

Partido Judicial
Hellín

Pertenencia
Junta de Comunidades de Castilla-La Mancha

Superficie total (ha)	158,2000	Superficie pública (ha)	158,2000
Superficie enclavados (ha)	0,0000	Nº enclavados	0

Especies
Pinus halepensis Mill.

Límite Norte
Rambla de la Fuente del Pino.

Límite Este
Barrancos de los Purchilates y Collado Hondo, Collado Hondo y Barranco del Labajo de la Lobera.

Límite Sur
Propiedades de particulares.

Límite Oeste
Propiedades de particulares, collado y rambla del Garzón.

Nº **5**

Nombre
Cinorrio

Término Municipal
ELCHE DE LA SIERRA

Partido Judicial
Hellín

Pertenencia
Junta de Comunidades de Castilla-La Mancha

Superficie total (ha)	164,0000	Superficie pública (ha)	164,0000
Superficie enclavados (ha)	0,0000	Nº enclavados	0

Especies
Pinus halepensis Mill.

Límite Norte
Rambla de la Fuente del Pino.

Límite Este
Propiedades particulares.

Límite Sur
Propiedades particulares.

Límite Oeste
Propiedades particulares, Collado y Barranco del Colmenar y Barranco de la Fuente de los Purchilates.

M.U.P. nº 5, “Cinorrio”.

Nº **6**

Nombre

Loma de la Carrasca y Vallejo de la Cornicabra

Término Municipal
ELCHE DE LA SIERRA

Partido Judicial
Hellín

Pertenencia
Junta de Comunidades de Castilla-La Mancha

Superficie total (ha)	123,3175	Superficie pública (ha)	123,3175
Superficie enclavados (ha)	0,0000	Nº enclavados	0

Especies
Pinus halepensis Mill.

Límite Norte
Rambla de los Charcones y Rambla de Rubielo.

Límite Este
Propiedad particular.

Límite Sur
Camino Real de Fábricas de San Juan de Alcaraz.

Límite Oeste
Rambla de los Charcones.

M.U.P. nº 6, “Loma de la Carrasca y Vallejo de la Cornicabra”.

Nº **7**

Nombre
Rada del Ací

Término Municipal
ELCHE DE LA SIERRA

Partido Judicial
Hellín

Pertenencia
Junta de Comunidades de Castilla-La Mancha

Superficie total (ha)	106,0750	Superficie pública (ha)	106,0750
Superficie enclavados (ha)	0,0000	Nº enclavados	0

Especies
Pinus halepensis Mill.

Límite Norte
Labores de particulares.

Límite Este
Labores de particulares.

Límite Sur
Labores de particulares.

Límite Oeste
Labores de particulares.

Acer opalus sub. granatensis, M.U.P. nº 25, “Ríos”.

Nº **8**

Nombre
Rincón de Viñuelas y Agregados

Término Municipal
ELCHE DE LA SIERRA

Partido Judicial
Hellín

Pertenencia
Junta de Comunidades de Castilla-La Mancha

Superficie total (ha)	684,8500	Superficie pública (ha)	684,8500
Superficie enclavados (ha)	0,0000	Nº enclavados	0

Especies
Pinus halepensis Mill.

Límite Norte
Labores y monte del término municipal de Lietor.

Límite Este
Labores de particulares.

Límite Sur
Labores de monte de particulares.

Límite Oeste
Labores de monte de particulares.

M.U.P. nº 8, “Rincón de Viñuelas y Agregados”.

Nº **9**

Nombre

Solana y Cerro de la Fuente del Taif

Término Municipal
ELCHE DE LA SIERRA

Partido Judicial
Hellín

Pertenencia
Junta de Comunidades de Castilla-La Mancha

Superficie total (ha)	217,9465	Superficie pública (ha)	217,9465
Superficie enclavados (ha)	0,0000	Nº enclavados	0

Especies
Pinus halepensis Mill.

Límite Norte
Terrenos del labor de particulares.

Límite Este
Terrenos del labor de particulares.

Límite Sur
Terrenos del labor de particulares.

Límite Oeste
Terrenos del labor de particulares.

M.U.P. nº 9, “Solana y Cerro de la Fuente del Taif”.

Nº **10**

Nombre

Solana de Sierra Seca

Término Municipal
ELCHE DE LA SIERRA

Partido Judicial
Hellín

Pertenencia
Junta de Comunidades de Castilla-La Mancha

Superficie total (ha)	496,0000	Superficie pública (ha)	496,0000
Superficie enclavados (ha)	0,0000	Nº enclavados	0

Especies
Pinus halepensis Mill.

Límite Norte
Monte "Pinar", del término y propios de Ayna, nº 87 del Catálogo, y término municipal de Lietor. "

Límite Este
Labores y montes particulares.

Límite Sur
Labores de particulares.

Límite Oeste
Labores y montes particulares.

Corylus avellana, M.U.P. nº 25, "Ríos".

Nº **11**

Nombre

Incultos del Regalí y otros

Término Municipal
LETUR

Partido Judicial
Hellín

Pertenencia
Junta de Comunidades de Castilla-La Mancha

Superficie total (ha)	577,4000	Superficie pública (ha)	577,4000
Superficie enclavados (ha)	0,0000	Nº enclavados	0

Especies
Pinus halepensis Mill.; *Quercus ilex* L.

Límite Norte
Propiedades particulares del término municipal de Letur y río Segura.

Límite Este
Propiedades particulares.

Límite Sur
Propiedades particulares.

Límite Oeste
Arroyo de Letur.

M.U.P. nº 11, "Incultos del Regalí y otros".

Nombre

Macalones y Cueva de los Gitanos

Nº **12**

Término Municipal
LETUR

Partido Judicial
Hellín

Pertenencia
Junta de Comunidades de Castilla-La Mancha

Superficie total (ha)	1.104,4000	Superficie pública (ha)	1.104,4000
Superficie enclavados (ha)	0,0000	Nº enclavados	0

Especies
Pinus halepensis Mill.

Límite Norte

PARCELA 1: Río Taibilla y finca "Umbría del Río Segura", de propiedad particular (antes monte del mismo nombre, número 13 del Catálogo).
PARCELA 2: Propiedad de particular.

Límite Este

PARCELA 1: Fincas de propiedad particular.
PARCELA 2: Propiedad de particular.

Límite Sur

PARCELA 1: Fincas de propiedad particular.
PARCELA 2: Propiedad de particular.

Límite Oeste

PARCELA 1: Río Taibilla y casa y hazas de propiedad particular.
PARCELA 2: Propiedad de particular.



M.U.P. nº 12, “Macalones y Cueva de los Gitanos”.

Nº	Nombre	Término Municipal	Partido Judicial	
13	Umbría del Río Segura	LETUR	Hellín	EXCLUIDO el 16 de Diciembre de 1967

Nº **14**

Nombre

Fuente Carrasca, Cerrajón, Pinar de Pinilla y Cerrajoncillo

Término Municipal
MOLINICOS

Partido Judicial
Hellín

Pertenencia
Junta de Comunidades de Castilla-La Mancha

Superficie total (ha)	690,2250	Superficie pública (ha)	677,8320
Superficie enclavados (ha)	12,3930	Nº enclavados	12

Especies
Pinus halepensis Mill.; *Pinus pinaster* Ait.; *Quercus ilex* L.

Límite Norte

PARCELA Nº 1 "Pinar de Fuente Carrasca": Fincas particulares, Río Mundo y terrenos de la aldea de los Alejos.
PARCELA Nº 2 "Pinar de Pinilla": Egidos de la aldea de Pinilla.
PARCELA Nº 3 "El Cerrajoncillo": Finca montuosa "Collado de los Muertos", de propiedad particular.
PARCELA Nº 4 "El Cerrajoncillo": Finca montuosa "Talazos, Tornajos y Pinta Blanca", de propiedad particular.
PARCELA Nº 5 "Loma de la Carrasca": Labores de "Fuente Carrasca" y fincas montuosas denominadas "Hondoneras" y "La Carrasca", de propiedad particular.
PARCELA Nº 6 "El Cerrajón": Diversas labores de "Fuente Higuera", conocidas con el nombre genérico de "Las Cañadillas", camino de la Vegallera y fincas de labor y monte denominadas "Umbría del Cerrajón", de propiedad particular.
PARCELA Nº 7 "El Peralejo": Labores del "Pardal", "Fuente del Pino" y "El Peralejo", de propiedad particular.
PARCELA Nº 8 "El Enebral": Labores de "Fuente Higuera", de propiedad particular.

Límite Este

PARCELA Nº 1 "Pinar de Fuente Carrasca": Monte nº 1 del C.U.P. "Cuarto Alarcón", de la pertenencia del Estado, transferido a la Comunidad Autónoma de Castilla-La Mancha, sito en el término municipal de Ayna (Albacete) y las fincas "Cañada Larga" y "Umbría de Andrés Gil" de propiedad particular, sitas en el término municipal de Molinicos (Albacete).
PARCELA Nº 2 "Pinar de Pinilla": Finca de labor "Solana del Corral de Juan", de propiedad particular.
PARCELA Nº 3 "El Cerrajoncillo": Diversas fincas de labor y monte, denominadas "Hoyas del Soldado", de propiedad particular.
PARCELA Nº 4 "El Cerrajoncillo": Finca "La Casica" montuosa de propiedad particular.
PARCELA Nº 5 "Loma de la Carrasca": Fincas conocidas como "El Toril", de propiedad particular.
PARCELA Nº 6 "El Cerrajón": Finca montuosa "Umbría del Cerrajón", de propiedad particular y el camino de la Vegallera.
PARCELA Nº 7 "El Peralejo": "Barranco del Peralejo", de propiedad particular.
PARCELA Nº 8 "El Enebral": Finca "El Enebral", montuosa de propiedad particular.

Límite Sur

PARCELA Nº 1 "Pinar de Fuente Carrasca": Labores de particulares, fincas "Peñón de la Cumbre", "Los Poyos", "Los Canalizos", "Portillo", "Las Cañadillas" y otras de propiedad particular del término municipal de Molinicos (Albacete).
PARCELA Nº 2 "Pinar de Pinilla": Diversas fincas denominadas "Pinta Blanca", de propiedad particular.
PARCELA Nº 3 "El Cerrajoncillo": Finca "La Casica", de labor y monte, de propiedad particular.
PARCELA Nº 4 "El Cerrajoncillo": Fincas "La Casica" y "Pinta Blanca", montuosas de propiedad particular.
PARCELA Nº 5 "Loma de la Carrasca": Fincas conocidas como "El Barrancazo" y "Rambla del Barrancazo", de propiedad particular.
PARCELA Nº 6 "El Cerrajón": Labores de "La Cañada Morote", de propiedad particular.
PARCELA Nº 7 "El Peralejo": Fincas de labor de propiedad particular y el camino de la Fábrica de Riópar a Molinicos.
PARCELA Nº 8 "El Enebral": Finca "Las Cañadillas" de labor y monte, de propiedad particular.

Límite Oeste

PARCELA Nº 1 "Pinar de Fuente Carrasca": Monte nº 89 del C.U.P. "Dehesa de Torrepedro y La Celada", de la pertenencia de los Ayuntamientos de Elche de la Sierra y Molinicos (Albacete) y sito en el término municipal de Elche de la Sierra, fincas de propiedad particular y río Mundo.
PARCELA Nº 2 "Pinar de Pinilla": Fincas "Cañada Real" y "Pinta Blanca", de propiedad particular.
PARCELA Nº 3 "El Cerrajoncillo": Fincas montuosas "Talazos, Tornajos y Pinta Blanca", de propiedad particular.
PARCELA Nº 4 "El Cerrajoncillo": Finca "Pinta Blanca", de propiedad particular.
PARCELA Nº 5 "Loma de la Carrasca": Finca montuosa "Hoya del Soldado", de propiedad particular.
PARCELA Nº 6 "El Cerrajón": Finca montuosa "El Peralejo", de propiedad particular.
PARCELA Nº 7 "El Peralejo": Labores del "Pardal", de propiedad particular.
PARCELA Nº 8 "El Enebral": Labores de "Fuente Higuera", de propiedad particular.

Nº **15**

Nombre

Dehesa de Tus

Término Municipal
YESTE

Partido Judicial
Hellín

Pertenencia
Junta de Comunidades de Castilla-La Mancha

Superficie total (ha)	1.043,4100	Superficie pública (ha)	638,3075
Superficie enclavados (ha)	405,1025	Nº enclavados	16

Especies
Pinus pinaster Ait.; *Pinus nigra* Arn.; *Pinus halepensis* Mill.

Límite Norte
Monte "El Macalón, La Tobica, El Pedazuelo y "Cañada Santilla", del término y pertenencia de Yeste, número 91 del Catálogo, Arroyo de la Sierra y fincas particulares.

Límite Este
Fincas particulares.

Límite Sur
Río Tus.

Límite Oeste
Fincas particulares y monte "El Macalón, La Tobica, El Pedazuelo y Cañada Santilla", del término y pertenencia de Yeste, número 91 del Catálogo.

M.U.P. nº 15, “Dehesa de Tus”.

Nº **16**

Nombre
Llano Piñón

Término Municipal
YESTE

Partido Judicial
Hellín

Pertenencia
Junta de Comunidades de Castilla-La Mancha

Superficie total (ha)	494,2725	Superficie pública (ha)	494,2725
Superficie enclavados (ha)	0,0000	Nº enclavados	0

Especies
Pinus halepensis Mill.

Límite Norte
Propiedades de particulares.

Límite Este
Propiedades de particulares, conforme a la divisoria de aguas.

Límite Sur
Propiedades de particulares, conforme a la divisoria de aguas.

Límite Oeste
Propiedades de particulares.

M.U.P. nº 14, “Fuente Carrasca, Cerrajón, Pinar de Pinilla y Cerrajoncillo”.

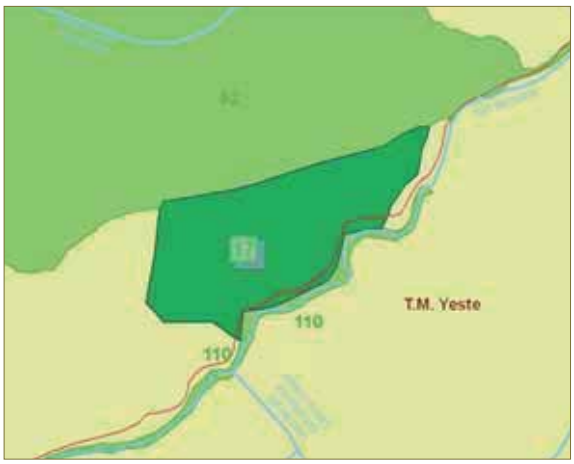

Nº **17**

Nombre

Solana del Río Segura

Término Municipal
YESTE

Partido Judicial
Hellín

Pertenencia
Junta de Comunidades de Castilla-La Mancha

Superficie total (ha)	190,0000	Superficie pública (ha)	190,0000
Superficie enclavados (ha)	0,0000	Nº enclavados	0

Especies
Pinus halepensis Mill.

Límite Norte
Monte "La Florida", del Patrimonio Forestal del Estado número 92 del Catálogo. "

Límite Este
Finca particular "Los Granados".

Límite Sur
Río Segura.

Límite Oeste
Fincas de particulares de la aldea de la Graya.

M.U.P. nº 17, "Solana del Río Segura".

Nº **18**

Nombre
Cerrolloso

Término Municipal
ALCARAZ

Partido Judicial
Alcaraz

Pertenencia
Ayuntamiento de Alcaraz

Superficie total (ha)	1.390,0400	Superficie pública (ha)	1.386,6700
Superficie enclavados (ha)	3,3700	Nº enclavados	1

Especies
Pinus nigra Arn.; *Pinus pinaster* Ait.

Límite Norte
Monte "Mochas", del término y propios de Alcaraz, número 20 del Catálogo.

Límite Este
Monte "Mochas", del término y propios de Alcaraz, número 20 del Catálogo.

Límite Sur
Monte "Hoyas del Pino y Espino Cano", del término y propios de Paterna del Madera, número 40 del Catálogo.

Límite Oeste
Término municipal de Vianos.

M.U.P. nº 18, “Cerrolloso”.

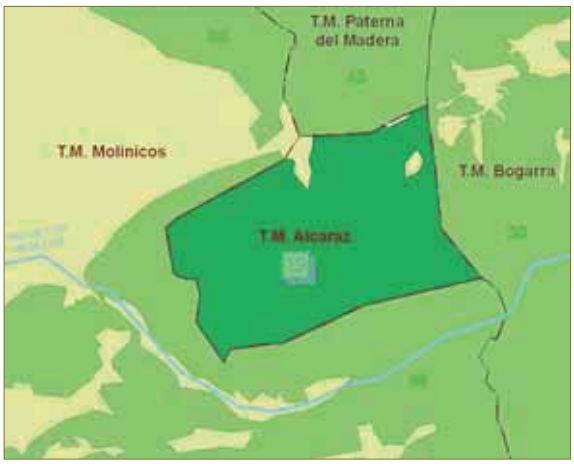

Nº **19**

Nombre
Mesillas

Término Municipal
ALCARAZ

Partido Judicial
Alcaraz

Pertenencia
Ayuntamiento de Alcaraz

Superficie total (ha)	193,1250	Superficie pública (ha)	188,1500
Superficie enclavados (ha)	4,9750	Nº enclavados	3

Especies
Pinus pinaster Ait.

Límite Norte
Monte "Cañada del Provencio, Mesillas, Peraltas, Cabezalleras y Vegallera", del término y propios de Molinicos, número 88 del Catálogo y monte "Río Madera, río Mencal y Mesas", del término y propios de Paterna del Madera, número 43 del Catálogo.

Límite Este
Monte "Pinares de Bogarra", del término y propios de Bogarra, número 30 del Catálogo.

Límite Sur
Monte "Cañada del Provencio, Mesillas, Peraltas, Cabezalleras y Vegallera", del término y propios de Molinicos, número 88 del Catálogo.

Límite Oeste
Monte "Cañada del Provencio, Mesillas, Peraltas, Cabezalleras y Vegallera", del término y propios de Molinicos, número 88 del Catálogo.

Quercus pyrenaica, M.U.P. nº 29, “Malojar”.

Nº **20**

Nombre
Mochas

Término Municipal
ALCARAZ

Partido Judicial
Alcaraz

Pertenencia
Ayuntamiento de Alcaraz

Superficie total (ha)	748,4750	Superficie pública (ha)	736,6000
Superficie enclavados (ha)	11,8750	Nº enclavados	2

Especies
Pinus nigra Arn.; *Pinus pinaster* Ait.

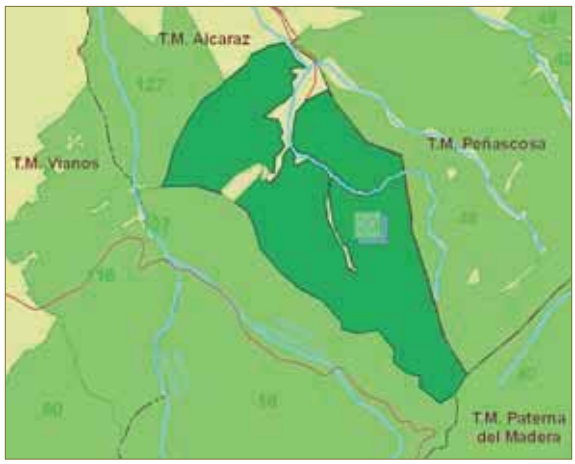

Límite Norte
Fincas de particulares denominadas "La Cueva" y "Cortijo Nuevo" y huertas de la Mesta.

Límite Este
Monte "Mochas", del término y propios de Peñascosa, número 48 del Catálogo.

Límite Sur
Monte "Hoyas del Pino y Espino Cano", del término y propios de Paterna del Madera, número 40 del Catálogo.

Límite Oeste
Monte "Cerrolloso", del término y propios de Alcaraz, número 18 del Catálogo.



M.U.P. nº 20, “Mochas”.

Nº **21**

Nombre

Solanas de Riopar

Término Municipal
ALCARAZ

Partido Judicial
Alcaraz

Pertenencia
Ayuntamiento de Alcaraz

Superficie total (ha)	820,5000	Superficie pública (ha)	803,5750
Superficie enclavados (ha)	16,9250	Nº enclavados	1

Especies
Pinus nigra Arn.; *Pinus pinaster* Ait.

Límite Norte
Montes públicos de Salobre y Vianos.

Límite Este
Montes de Bogarra, propiedad de particular, y regadíos del Arroyo de la Peña del Aguila.

Límite Sur
Términos municipales de Riopar y Villaverde de Guadalimar.

Límite Oeste
Montes de Bienservida.

M.U.P. nº 21, “Solanas de Riopar”.

Nº **22**

Nombre
Carboneras

Término Municipal
BIENSERVIDA

Partido Judicial
Alcaraz

Pertenencia
Ayuntamiento de Bienservida

Superficie total (ha)	1.001,0000	Superficie pública (ha)	901,6280
Superficie enclavados (ha)	99,3720	Nº enclavados	-

Especies
Quercus pyrenaica Willd.

Límite Norte
Término municipal de Villapalacios y Arroyo Judío.

Límite Este
Montes "Dehesón", del término y propios de Villapalacios, número 65 del Catálogo, y "Torcales", del término y propios de Bienservida, número 27 del Catálogo.

Límite Sur
Casco urbano de Bienservida, Camino Viejo y vereda.

Límite Oeste
Monte "Cerro Vico", del término y propios de Bienservida, número 23 del Catálogo, carretera, Cortijo de San Blas, carretera general, camino de la casilla de camineros y particulares, hasta la confluencia de dos arroyos frente a la Peñuela.

M.U.P. nº 22, “Carboneras”.

Nombre

Cerro Vico

Nº **23**

Término Municipal
BIENSERVIDA

Partido Judicial
Alcaraz

Pertenencia
Ayuntamiento de Bienservida

Superficie total (ha)	767,1335	Superficie pública (ha)	543,8095
Superficie enclavados (ha)	223,3240	Nº enclavados	-

® Superficie pública con todos los derechos: 597,9595 ha

Especies
Quercus pyrenaica Willd.; *Quercus ilex* L.

Límite Norte
Carretera general de Jaén, desde el Vallejo de los Encaños hasta el Puente de los Tres Ojos.

Límite Este
Arroyo de la Zarza y carretera de Bienservida.

Límite Sur
Propiedades de particulares, desde el Cortijo del Moro, por el camino de Genave, y Arroyo del Charco de Guadalupe.

Límite Oeste
Propiedades de particulares, por el camino de Turruchel a la Alcantarilla, más olivares de la finca Los Menchones, finca de Yagüe por la Pernosilla, olivares y Vallejo de los Encaños.

M.U.P. nº 23, “Cerro Vico”.

Nº **24**

Nombre
Obligados

Término Municipal
BIENSERVIDA

Partido Judicial
Alcaraz

Pertenencia
Ayuntamiento de Bienservida

Superficie total (ha)	811,9130	Superficie pública (ha)	634,1218
Superficie enclavados (ha)	177,7912	Nº enclavados	14

Especies
Quercus pyrenaica Willd.

Límite Norte
Monte "Dehesón", del término y propios de Villapalacios, número 65 del Catálogo.

Límite Este
Monte "Sierra", del término y propios de Bienservida, número 26 del Catálogo.

Límite Sur
Monte "Ríos", del término y propios de Bienservida, número 25 del Catálogo, y "Dehesa Bayona", del término y propios de Siles (Jaén).

Límite Oeste
Monte "Torcales", del término y propios de Bienservida, número 27 del Catálogo.

M.U.P. nº 24, “Obligados”.

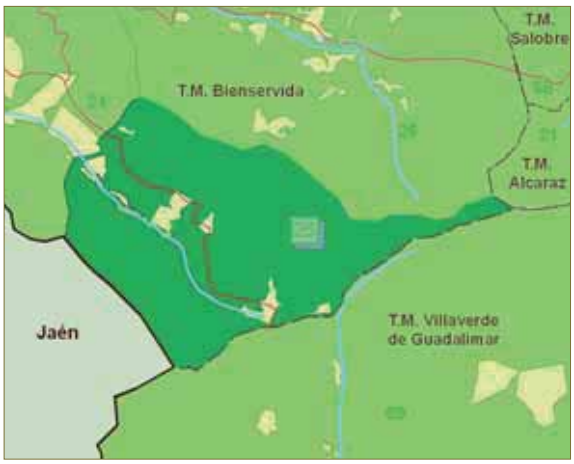

Nº **25**

Nombre
Ríos

Término Municipal
BIENSERVIDA

Partido Judicial
Alcaraz

Pertenencia
Ayuntamiento de Bienservida

Superficie total (ha)	590,2500	Superficie pública (ha)	564,6966
Superficie enclavados (ha)	25,5534	Nº enclavados	13

Especies
Pinus pinaster Ait.

Límite Norte
Monte "Sierra", del término y propios de Bienservida, número 26 del Catálogo.

Límite Este
Monte "Solanas de Riopar", del término y propios de Alcaraz, número 21 del Catálogo.

Límite Sur
Monte "Redonda", del término y propios de Villaverde de Guadalimar, número 69 del Catálogo.

Límite Oeste
Monte "Dehesa Bayona", del término y propios de Siles (Jaén), número 104 del Catálogo de los de utilidad pública de la provincia de Jaén y monte "Obligados", del término y propios de Bienservida, número 24 del Catálogo.



M.U.P. nº 25, “Ríos”.

Nº **26**

Nombre
Sierra

Término Municipal
BIENSERVIDA

Partido Judicial
Alcaraz

Pertenencia
Ayuntamiento de Bienservida

Superficie total (ha)	1.172,5000	Superficie pública (ha)	1.107,7853
Superficie enclavados (ha)	64,7147	Nº enclavados	28

Especies
Pinus pinaster Ait.

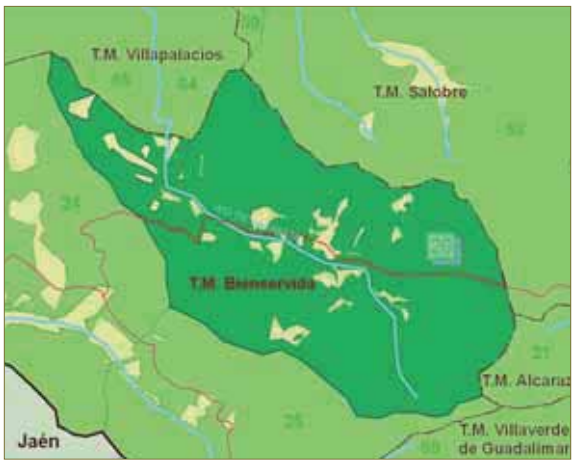

Límite Norte
Montes "Dehesón" y "Dehesa de las Talas", ambos del término y propios de Villapalacios, números 65 y 64 del Catálogo respectivamente, y mojón común con el monte "Picarazos", del término y propios de Salobre, número 59 del Catálogo.

Límite Este
Montes "Dehesa del Ojuelo", del término y propios de Salobre, y "Solana de Ríopar", del término y propios de Alcaraz, números 58 y 21 del Catálogo respectivamente.

Límite Sur
Monte "Ríos", del término y propios de Bienservida, número 25 del Catálogo.

Límite Oeste
Monte "Obligados", del término y propios de Bienservida, número 24 del Catálogo.



M.U.P. nº 26, “Sierra”.

Nombre

Torcales

Nº **27**

Término Municipal
BIENSERVIDA

Partido Judicial
Alcaraz

Pertenencia
Ayuntamiento de Bienservida

Superficie total (ha)	246,4333	Superficie pública (ha)	242,2178
Superficie enclavados (ha)	4,2155	Nº enclavados	4

Especies
Pinus nigra Arn.

Límite Norte
Monte "Dehesón", del término y propios de Villapalacios, número 65 del Catálogo.

Límite Este
Monte "Obligados" del término y propios de Bienservida, número 24 del Catálogo.

Límite Sur
Cultivos agrícolas de particulares y cementerio.

Límite Oeste
Cultivos agrícolas de particulares y monte "Carboneras", del término y propios de Bienservida, número 22 del Catálogo.

M.U.P. nº 27, “Torcales”.

Nº **28**

Nombre
Hoyas del Pino

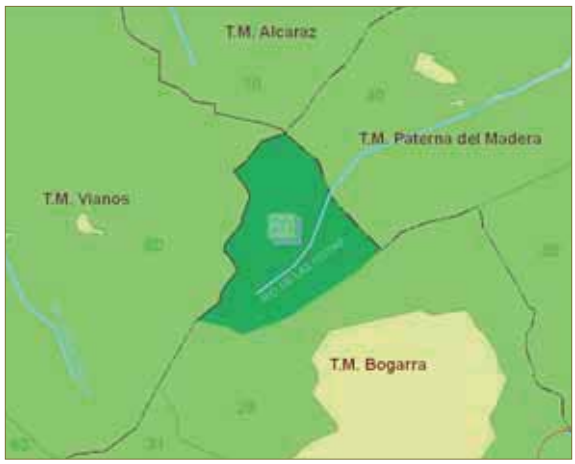

Término Municipal
BOGARRA

Partido Judicial
Alcaraz

Pertenencia
Ayuntamiento de Bogarra

Superficie total (ha)	156,1800	Superficie pública (ha)	156,1800
Superficie enclavados (ha)	0,0000	Nº enclavados	0

Especies
Pinus nigra Arn.

Límite Norte
Monte "Cantalar", del término y propios de Vianos, número 60 del Catálogo.

Límite Este
Monte "Hoyas del Pino y Espino Cano", del término y propios de Paterna del Madera, número 40 del Catálogo.

Límite Sur
Monte "Malojar", del término y propios de Bogarra, número 29 del Catálogo.

Límite Oeste
Monte "Cantalar", del término y propios de Vianos, número 60 del Catálogo.

M.U.P. nº 28, “Hoyas del Pino”.

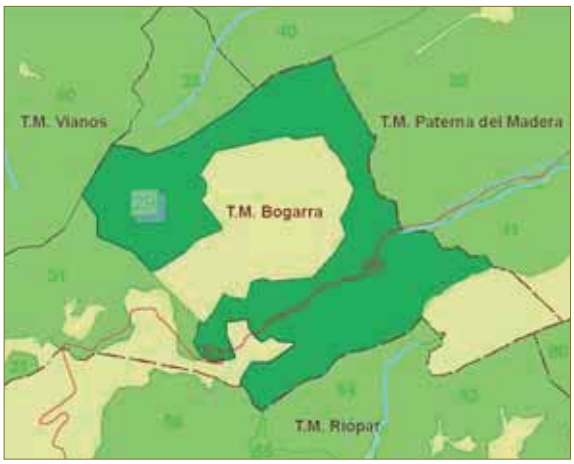

Nombre

Malojar

Nº **29**

Término Municipal
BOGARRA

Partido Judicial
Alcaraz

Pertenencia
Ayuntamiento de Bogarra

Superficie total (ha)	618,7000	Superficie pública (ha)	618,7000
Superficie enclavados (ha)	0,0000	Nº enclavados	0

Especies
Pinus nigra Arn.; *Pinus pinaster* Ait.

Límite Norte
Montes "Cantalar", "Hoyas del Pino" y "Hoyas del Pino y Espino Cano", de los términos y propios de Vianos, Bogarra y Paterna del Madera respectivamente, números 60, 28 y 40 del Catálogo.

Límite Este
Montes "Encebrico" y "Peraltas", ambos del término y propios de Paterna del Madera, números 39 y 41 del Catálogo respectivamente.

Límite Sur
Propiedad particular y montes "Malojar" y "San Cristobal", ambos del término y propios de Riopar, números 54 y 56 del Catálogo respectivamente.

Límite Oeste
Monte "Solana de Riopar", del término y propios de Bogarra, número 31 del Catálogo, propiedades particulares y fincas denominadas "Espineras" y "Chaparrosa".

M.U.P. nº 29, “Malojar”.

Nº **30**

Nombre
Pinares

Término Municipal
BOGARRA

Partido Judicial
Alcaraz

Pertenencia
Ayuntamiento de Bogarra

Superficie total (ha)	16.628,0000	Superficie pública (ha)	10.711,9700
Superficie enclavados (ha)	5.916,0300	Nº enclavados	63

Especies
Pinus pinaster Ait.; *Pinus halepensis* Mill."

Límite Norte
Monte "Perdigueros", del término y propios de Paterna del Madera, número 42 del Catálogo; finca La Canaleja; monte "Fuente del Buitre", del término y propios de Peñascosa, número 46 del Catálogo, monte "Dehesa de Navalengua", del término y propios de Peñascosa, número 44 del Catálogo; y finca Fuente del Pino la Vieja.

Límite Este
Monte "Llano Odrea y Sanguijuelas, del Estado, en término de Ayna, número 2 del Catálogo, y fincas Fuente de la Parra.

Límite Sur
Río Mundo, que lo separa del monte "Cuarto Alarcón y Agregados", del Estado, en término municipal de Ayna, número 1 del Catálogo; y monte "Cañada del Provencio y otros", del término y propios de Molinicos, número 88 del Catálogo.

Límite Oeste
Montes "Cañada del Provencio y otros", del término y propios de Molinicos, número 88 del Catálogo, "Mesillas", del término y propios de Alcaraz, número 19 del Catálogo; y "Río Madera, Río Mencal y Mesas", del término y propios de Paterna del Madera, número 43 del Catálogo.

M.U.P. nº 30, "Pinares".

Nombre

Solanas de Riopar

Nº **31**

Término Municipal
BOGARRA

Partido Judicial
Alcaraz

Pertenencia
Ayuntamiento de Bogarra

Superficie total (ha)	328,4000	Superficie pública (ha)	315,2000
Superficie enclavados (ha)	13,2000	Nº enclavados	1

Especies
Pinus pinaster Ait.; *Pinus nigra* Arn.

Límite Norte
Término municipal de Vianos.

Límite Este
Monte "Malojar", del término y propios de Bogarra, número 29 del Catálogo, y fincas particulares.

Límite Sur
Propiedades de los cortijos "Noguerón", "Chaparrosa" y "Aquino", término municipal de Riopar, finca del "Collado de la Beata", y "Cortijo del Canelo".

Límite Oeste
Jurisdicción de Alcaraz.

M.U.P. nº 31, “Solanas de Riopar”.

Nº **32**

Nombre

Cuartizo de la Fuente del Buitre

Término Municipal
CASAS DE LÁZARO

Partido Judicial
Alcaraz

Pertenencia
Ayuntamiento de Casas de Lázaro

Superficie total (ha)	994,2500	Superficie pública (ha)	978,8750
Superficie enclavados (ha)	15,3750	Nº enclavados	3

Especies
Pinus pinaster Ait.; *Pinus halepensis* Mill.; *Quercus ilex* L.

Límite Norte
Camino del Berro al Molino y labores de particulares.

Límite Este
Camino del Berro a Navalengua y monte "Dehesa de Navalengua", número 33 del Catálogo, del término y propios de Casas de Lázaro.

Límite Sur
Término municipal de Peñascosa.

Límite Oeste
Término municipal de Peñascosa, Dehesa de Montemayor.

M.U.P. nº 32, “Cuartizo de la Fuente del Buitre”.

Nº **33**

Nombre

Dehesa de Navalengua del término municipal de Casas de Lázaro

Término Municipal
CASAS DE LÁZARO

Partido Judicial
Alcaraz

Pertenencia
Ayuntamiento de Casas de Lázaro

Superficie total (ha)	1.666,4000	Superficie pública (ha)	1.250,3500
Superficie enclavados (ha)	416,0500	Nº enclavados	22

Especies
Pinus pinaster Ait.; *Pinus halepensis* Mill.; *Quercus ilex* L.

Límite Norte
Labores de la aldea de Berro.

Límite Este
Términos municipales de Peñas de San Pedro y Alcadozo.

Límite Sur
Término municipal de Peñascosa.

Límite Oeste
Monte "Cuartizo de la Fuente del Buitre", del término y propios de Casas de Lázaro, número 32 del Catálogo.

M.U.P. nº 33, “Dehesa de Navalengua”, del término municipal de Casas de Lázaro.

Nº **34**

Nombre
Canalejas

Término Municipal
COTILLAS

Partido Judicial
Alcaraz

Pertenencia
Ayuntamiento de Cotillas

Superficie total (ha)	684,4500	Superficie pública (ha)	433,1125
Superficie enclavados (ha)	251,3375	Nº enclavados	6

Especies
Pinus pinaster Ait.

Límite Norte
Monte "Redonda", del término y propios de Villaverde de Guadalimar, número 69 del Catálogo, y Dehesa de San Cristobal.

Límite Este
Montes "Arroyo de la Puerta", del término y propios de Villaverde de Guadalimar, número 67 del Catálogo; y "Umbría Angulo", del término y propios de Vianos, número 62 del Catálogo.

Límite Sur
Montes "Umbría Angulo", del término y propios de Vianos, número 62 del Catálogo, y "Rubiales y Obligados", del término y propios de Cotillas, número 35 del Catálogo. "

Límite Oeste
Monte "Redonda", del término y propios de Villaverde de Guadalimar, número 69 del Catálogo.

M.U.P. nº 34, "Canalejas".

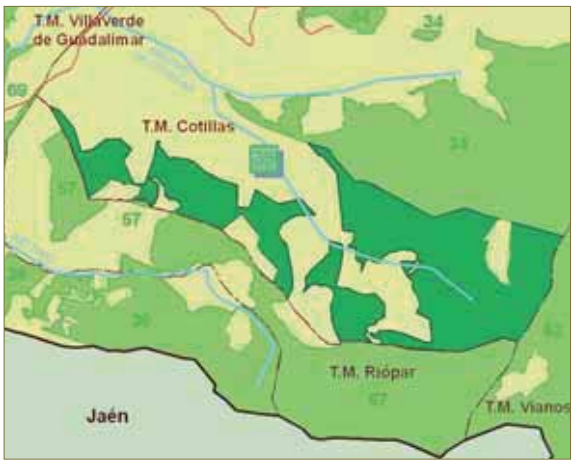

Nombre

Rubiales y Obligados

Nº **35**

Término Municipal
COTILLAS

Partido Judicial
Alcaraz

Pertenencia
Ayuntamiento de Cotillas

Superficie total (ha)	335,1532	Superficie pública (ha)	324,6701
Superficie enclavados (ha)	10,4831	Nº enclavados	-

Especies
Pinus pinaster Ait.; *Pinus halepensis* Mill.

Límite Norte

PARCELA ORIENTAL: Monte "Canalejas", del término y propios de Cotillas, número 34 del Catálogo.
PARCELA CENTRAL: Fincas de particulares.
PARCELA OCCIDENTAL: Fincas de particulares.

Límite Este

PARCELA ORIENTAL: Monte "Umbría Angulo", del término y propios de Vianos, número 62 del Catálogo.
PARCELA CENTRAL: Fincas de particulares.
PARCELA OCCIDENTAL: Fincas de particulares.

Límite Sur

PARCELA ORIENTAL: Monte "Umbría Angulo", del término y propios de Riopar, número 57 del Catálogo.
PARCELA CENTRAL: Fincas de particulares.
PARCELA OCCIDENTAL: Fincas de particulares.

Límite Oeste

PARCELA ORIENTAL: Fincas de particulares.
PARCELA CENTRAL: Fincas de particulares.
PARCELA OCCIDENTAL: Monte "Umbría Angulo", del término y propios de Riopar, número 57 del Catálogo, y fincas de particulares.

M.U.P. nº 35, “Rubiales y Obligados”.

Nº **36**

Nombre

Dehesa de Santiago del término municipal de Cotillas

Término Municipal
COTILLAS

Partido Judicial
Alcaraz

Pertenencia
Ayuntamiento de Cotillas

Superficie total (ha)	498,9900	Superficie pública (ha)	383,4820
Superficie enclavados (ha)	115,5080	Nº enclavados	-

Especies
Pinus pinaster Ait.; *Pinus halepensis* Mill.

Límite Norte
Montes "Dehesa de Santiago" y "Redonda", del término y propios de Villaverde de Guadalimar, números 68 y 69 del Catálogo, y monte "Umbría Angulo", del término y propios de Riopar, número 57 del Catálogo.

Límite Este
Monte "Umbría Angulo", del término y propios de Riopar, número 57 del Catálogo.

Límite Sur
Término municipal de Siles, de la provincia de Jaén.

Límite Oeste
Término municipal de Siles, de la provincia de Jaén.

M.U.P. nº 36, “Dehesa de Santiago”, del término municipal de Cotillas.

Nombre

Perdigueros

Nº **37**

Término Municipal
MASEGOSO

Partido Judicial
Alcaraz

Pertenencia
Ayuntamiento de Masegoso

Superficie total (ha)	109,8250	Superficie pública (ha)	109,8250
Superficie enclavados (ha)	0,0000	Nº enclavados	0

Especies
Pinus pinaster Ait.; *Pinus nigra* Arn.

Límite Norte
Finca Casa Gallego y terrenos montuosos, todo de particulares.

Límite Este
Fincas de labor y monte, Casa Molina y Puentecillas, ambas de propiedad particular.

Límite Sur
Montes "Perdigueros" y "Loma de la Albarda", del término y propios de Peñascosa, números 50 y 47 del Catálogo respectivamente.

Límite Oeste
Finca Fuente o Loma de la Albarda y terrenos montuosos, todo de particulares.

Ulmus glabra, M.U.P. nº 39, “Encébrico”.

Nº **38**

Nombre
Dehesa Concejil

Término Municipal
PATERNA DEL MADERA

Partido Judicial
Alcaraz

Pertenencia
Ayuntamiento de Paterna del Madera

Superficie total (ha)	186,1500	Superficie pública (ha)	161,0125
Superficie enclavados (ha)	25,1375	Nº enclavados	4

Especies
Pinus pinaster Ait.; *Pinus nigra* Arn.

Límite Norte
Monte "Hoyas del Pino y Espino Cano", del término y propios de Paterna del Madera, número 40 del Catálogo, del que lo separa el río Viñazos.

Límite Este
Monte "Río Madera, Río Mencal y Mesas", del término y propios de Paterna del Madera, número 43 del Catálogo.

Límite Sur
Montes "Río Madera, Río Mencal y Mesas" y "Encebrico", ambos del término y propios de Paterna del Madera, números 43 y 39 del Catálogo respectivamente.

Límite Oeste
Monte "Hoyas del Pino y Espino Cano", del término y propios de Paterna del Madera, número 40 del Catálogo.

M.U.P. nº 38, “Dehesa Concejil”.

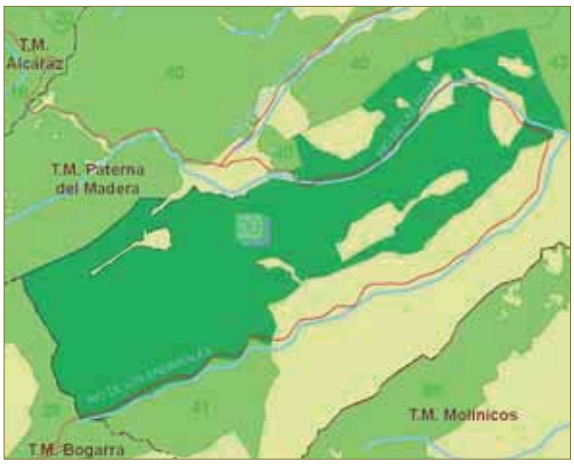

Nombre

Encebrico

Nº **39**

Término Municipal
PATERNA DEL MADERA

Partido Judicial
Alcaraz

Pertenencia
Ayuntamiento de Paterna del Madera

Superficie total (ha)	1.645,4250	Superficie pública (ha)	1.431,6920
Superficie enclavados (ha)	213,7330	Nº enclavados	16

Especies
Pinus nigra Arn.; *Pinus pinaster* Ait.

Límite Norte
Montes "Hoyas del Pino y Espino Cano" y "Dehesa Concejil", ambos del término y propios de Paterna del Madera, números 40 y 38 del Catálogo respectivamente.

Límite Este
Monte "Río Madera, Río Mencal y Mesas", del término y propios de Paterna del Madera, número 43 del Catálogo, y Sierra del Agua.

Límite Sur
Sierra del Agua o Endrinales y monte "Peraltas", del término y propios de Paterna del Madera, número 41 del Catálogo.

Límite Oeste
Monte "Malojar", del término y propios de Bogarra, número 29 del Catálogo.

M.U.P. nº 39, “Encebrico”.

Nº **40**

Nombre

Hoyas del Pino y Espino Cano

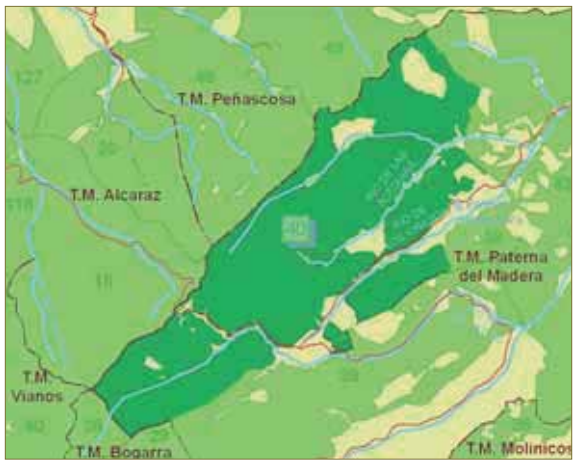

Término Municipal
PATERNA DEL MADERA

Partido Judicial
Alcaraz

Pertenencia
Ayuntamiento de Paterna del Madera

Superficie total (ha)	3.198,1500	Superficie pública (ha)	2.680,6147
Superficie enclavados (ha)	517,5353	Nº enclavados	22

Especies
Pinus nigra Arn.; *Pinus pinaster* Ait.

Límite Norte
Montes "Mochas" y "Mohedallana", ambos del término y propios de Peñascosa, números 48 y 49 del Catálogo respectivamente.

Límite Este
Montes "Río Madera, Río Mencal y Mesas" y "Dehesa Concejil", ambos del término y propios de Paterna del Madera, números 43 y 38 del Catálogo respectivamente.

Límite Sur
Monte "Encebricos", del término y propios de Paterna del Madera, número 39 del Catálogo, y monte "Malojar" del término y propios de Bogarra, número 29 del Catálogo.

Límite Oeste
Monte "Hoyas del Pino", del término y propios de Bogarra, y montes "Cerrolloso" y "Mochas", ambos del término y propios de Alcaraz, números 28, 18 y 20 del Catálogo respectivamente.



M.U.P. nº 40, “Hoyas del Pino y Espino Cano”.

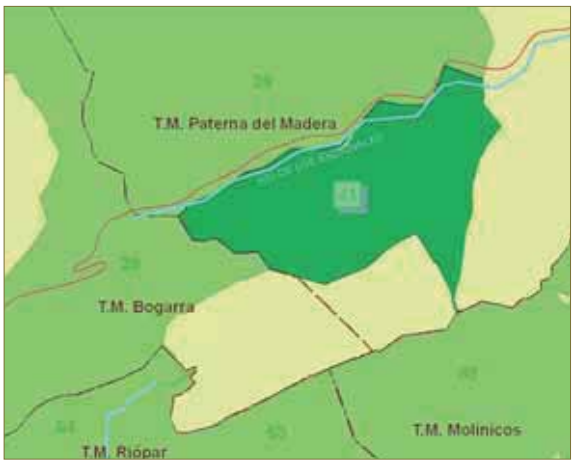

Nombre

Peraltas

Nº **41**

Término Municipal
PATERNA DEL MADERA

Partido Judicial
Alcaraz

Pertenencia
Ayuntamiento de Paterna del Madera

Superficie total (ha)	225,7500	Superficie pública (ha)	225,5000
Superficie enclavados (ha)	0,2500	Nº enclavados	1

Especies
Pinus nigra Arn.

Límite Norte
Río Endrinales, que le separa del monte "Encebrico", del término y propios de Paterna del Madera, nº 39 del Catálogo.

Límite Este
Finca Dehesa Endrinales o Sierra del Agua, de propiedad particular.

Límite Sur
Monte "Cañada del Provencio", del término y propios de Molinicos, número 88 del Catálogo, finca Malojar, de propiedad particular y monte "Malojar" del término y propios de Bogarra, número 29 del Catálogo.

Límite Oeste
Monte "Malojar", del término y propios de Bogarra, número 29 del Catálogo.

M.U.P. nº 41, “Peraltas”.

Nº **42**

Nombre
Perdigueros

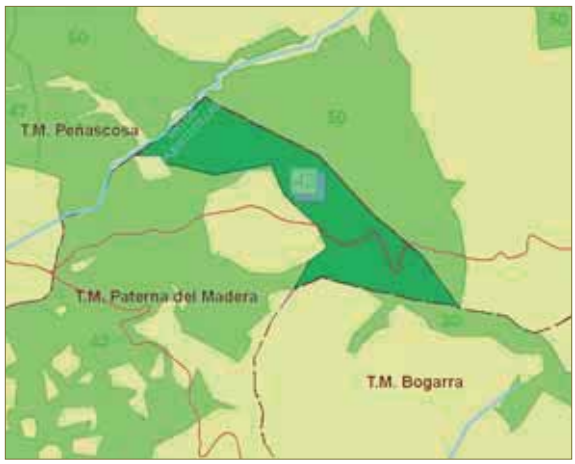

Término Municipal
PATERNA DEL MADERA

Partido Judicial
Alcaraz

Pertenencia
Ayuntamiento de Paterna del Madera

Superficie total (ha)	155,1000	Superficie pública (ha)	155,1000
Superficie enclavados (ha)	0,0000	Nº enclavados	0

Especies
Pinus pinaster Ait.

Límite Norte
Término municipal de Peñascosa.

Límite Este
Término municipal de Peñascosa.

Límite Sur
Monte "Pinares", del término y propios de Bogarra, número 30 del Catálogo.

Límite Oeste
Monte "Río Madera, Río Mencal y Mesas", del término y propios de Paterna del Madera, número 43 del Catálogo.

M.U.P. nº 42, “Perdigueros”.

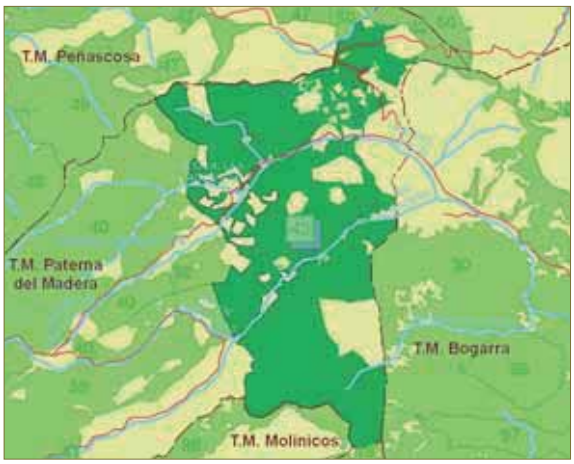

Nombre

Rio Madera, Río Mencal y Mesas

Nº **43**

Término Municipal
PATERNA DEL MADERA

Partido Judicial
Alcaraz

Pertenencia
Ayuntamiento de Paterna del Madera

Superficie total (ha)	4.723,7466	Superficie pública (ha)	3.528,6979
Superficie enclavados (ha)	1.195,0487	Nº enclavados	-

Especies
Pinus pinaster Ait.; *Pinus halepensis* Mill.; *Pinus nigra* Arn.

Límite Norte
Término municipal de Peñascosa, finca Dehesa del Vidrio, y monte de aquellos propios, "Perdigueros", número 50 del Catálogo, y monte "Perdigueros", del término y propios de Paterna del Madera, número 42 del Catálogo.

Límite Este
Término municipal de Paterna del Madera y monte de sus propios "Perdigueros", número 42 del Catálogo, término municipal de Bogarra y monte de sus propios "Pinares", número 30 del Catálogo.

Límite Sur
Término municipal de Alcaraz y monte de sus propios "Mesillas", número 19 del Catálogo, término municipal de Molinicos y monte de sus propios "Cañada del Provencio y otros", número 88 del Catálogo.

Límite Oeste
Término municipal de Paterna del Madera y montes de sus propios "Hoyas del Pino y Espino Cano", "Dehesa Concejil" y "Encebrico", números 40, 38 y 39 del Catálogo respectivamente, y finca Endrinales o Sierra del Agua.



M.U.P. nº 43, “Río Madera, Río Mencal y Mesas”.

Nº **44**

Nombre

Dehesa de Navalengua del término municipal de Peñascosa

Término Municipal
PEÑASCOSA

Partido Judicial
Alcaraz

Pertenencia
Ayuntamiento de Peñascosa

Superficie total (ha)	2.437,0000	Superficie pública (ha)	2.091,7500
Superficie enclavados (ha)	345,2500	Nº enclavados	21

Especies
Pinus pinaster Ait.; *Quercus ilex* L.

Límite Norte
Monte "Dehesa de Navalengua", del término y propios de Casas de Lázaro, número 33 del Catálogo.

Límite Este
Terminos municipales de Ayna y Alcadozo.

Límite Sur
Término municipal de Bogarra y monte de sus propios, "Pinares", número 30 del Catálogo.

Límite Oeste
Monte "Fuente del Buitre", del término y propios de Peñascosa, número 46 del Catálogo.

M.U.P. nº 44, “Dehesa de Navalengua”, del término municipal de Peñascosa.

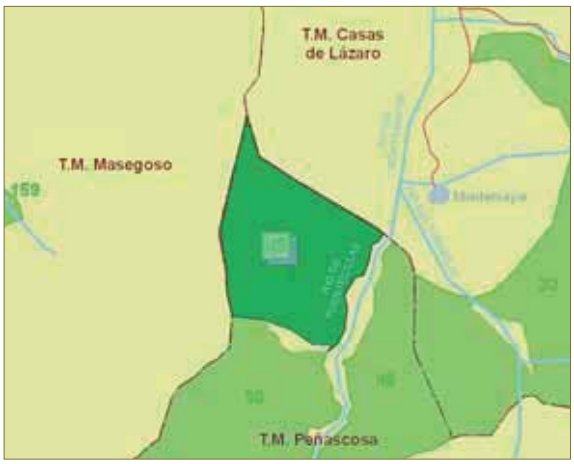

Nombre

Enebrales

Nº **45**

Término Municipal

PEÑASCOSA

Partido Judicial

Alcaraz

Pertenencia

Ayuntamiento de Peñascosa

Superficie total (ha)	176,2750	Superficie pública (ha)	172,1000
Superficie enclavados (ha)	4,1750	Nº enclavados	1

Especies

Pinus pinaster Ait.; *Quercus ilex* L.

Límite Norte

Términos municipales de Masegoso y Casas de Lázaro.

Límite Este

Término municipal de Casas de Lázaro y camino de Puentecillas a Casas de Lázaro.

Límite Sur

Monte "Perdigueros", del término y propios de Peñascosa, número 50 del Catálogo.

Límite Oeste

Término municipal de Masegoso.

M.U.P. nº 45, “Enebrales”.

Nº **46**

Nombre
Fuente del Buitre

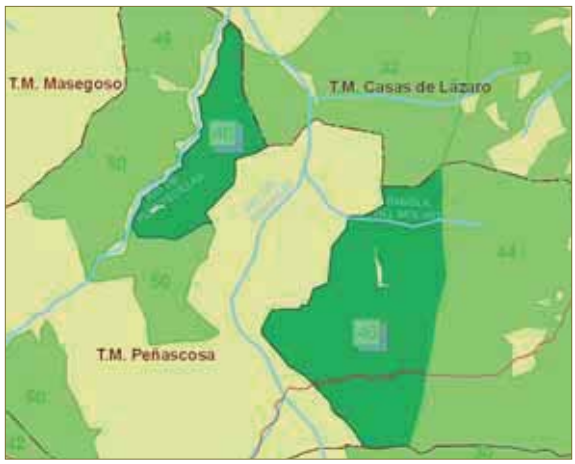

Término Municipal
PEÑASCOSA

Partido Judicial
Alcaraz

Pertenencia
Ayuntamiento de Peñascosa

Superficie total (ha)	858,8500	Superficie pública (ha)	854,3600
Superficie enclavados (ha)	4,4900	Nº enclavados	2

Especies
Pinus pinaster Ait.; Pinus halepensis Mill.; Pinus nigra Arn.; Quercus ilex L.

Límite Norte

PARCELA PRIMERA: PICACHO ZANJICA.- Monte "Cuartizo de la Fuente del Buitre" del término y propios de Casas de Lázaro, nº 32 del Catálogo y Dehesa de Tobarejo.
PARCELA SEGUNDA: BATANES.- Finca Montemayor.

Límite Este

PARCELA PRIMERA: PICACHO ZANJICA.- Monte "Dehesa de Navalengua", del término y propios de Peñascosa, nº 44 del Catálogo.
PARCELA SEGUNDA: BATANES.- Monte "Cuartizo de la Fuente del Buitre" del término y propios de Casas de Lázaro, nº 32 del Catálogo y Dehesa de Tobarejo.

Límite Sur

PARCELA PRIMERA: PICACHO ZANJICA.- Monte "Pinares" del término y propios de Bogarra, nº 30 del Catálogo.
PARCELA SEGUNDA: BATANES.- Monte "Perdigueros" del término y propios de Peñascosa, nº 50 del Catálogo y Dehesa de Tobarejo.

Límite Oeste

PARCELA PRIMERA: PICACHO ZANJICA.- Dehesas de Canaleja y del Tobarejo.
PARCELA SEGUNDA: BATANES.- Vega de Puentecillas o Casa de Pablo.

M.U.P. nº 46, “Fuente del Buitre”.

Nombre

Loma de la Albarda

Nº **47**

Término Municipal
PEÑASCOSA

Partido Judicial
Alcaraz

Pertenencia
Ayuntamiento de Peñascosa

Superficie total (ha)	2.964,4400	Superficie pública (ha)	1.272,5800
Superficie enclavados (ha)	1.691,8600	Nº enclavados	27

Especies
Pinus pinaster Ait.; *Pinus nigra* Arn.; *Quercus ilex* L.

Límite Norte
Monte "Royo de los Palos", del término y propios de Peñascosa, número 51 del Catálogo, y término municipal de Masegoso.

Límite Este
Monte "Perdigueros", del término y propios de Peñascosa, número 50 del Catálogo.

Límite Sur
Monte "Río Madera, Río Mencal y Mesas", del término y propios de Paterna del Madera, número 43 del Catálogo.

Límite Oeste
Monte "Mohedallana" del término y propios de Peñascosa, número 49 del Catálogo, fincas de propiedad particular y río de Peñascosa.

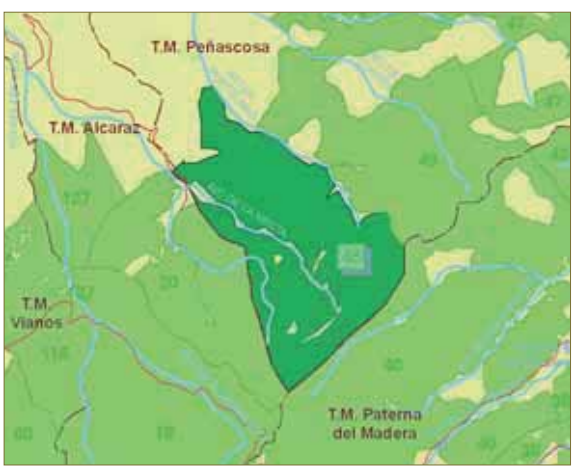

Nombre

Mochas

Nº **48**

Término Municipal
PEÑASCOSA

Partido Judicial
Alcaraz

Pertenencia
Ayuntamiento de Peñascosa

Superficie total (ha)	1.260,2000	Superficie pública (ha)	1.169,0750
Superficie enclavados (ha)	91,1250	Nº enclavados	10

Especies
Pinus nigra Arn.; *Pinus pinaster* Ait.; *Quercus ilex* L.

Límite Norte
Labores y montes de particulares.

Límite Este
Monte "Mohedallana", del término y propios de Peñascosa, número 49 del Catálogo y labores de propiedad particular.

Límite Sur
Monte "Hoyas del Pino y Espino Cano", del término y propios de Paterna del Madera, número 40 del Catálogo.

Límite Oeste
Monte "Mochas" del término y propios de Alcaraz, número 20 del Catálogo, y terrenos montuosos de particulares.

Nº **49**

Nombre
Mohedallana

Término Municipal
PEÑASCOSA

Partido Judicial
Alcaraz

Pertenencia
Ayuntamiento de Peñascosa

Superficie total (ha)	1.283,2800	Superficie pública (ha)	1.283,2800
Superficie enclavados (ha)	0,0000	Nº enclavados	0

Especies
Pinus nigra Arn.; *Pinus pinaster* Ait.; *Quercus ilex* L.

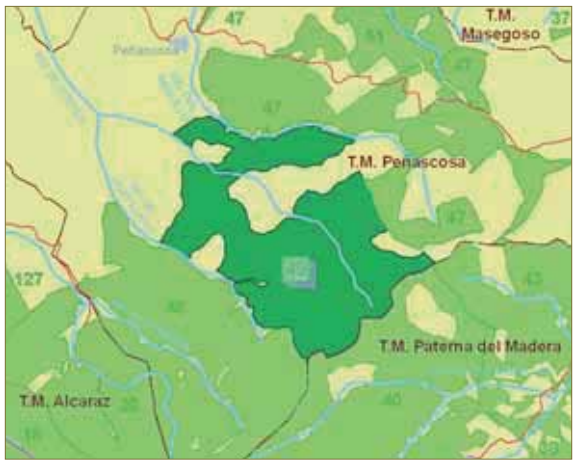

Límite Norte
Tierras de particulares a los sitios Dehesa Toscares y Loma de la Albarda.

Límite Este
Finca Caballería, monte "Loma de la Albarda", del término y propios de Peñascosa, número 47 del Catálogo y finca Coronillas.

Límite Sur
Monte "Hoyas del Pino y Espino Cano", del término y propios de Paterna del Madera, número 40 del Catálogo.

Límite Oeste
Monte "Mochas", del término y propios de Peñascosa, número 48 del Catálogo, finca Portelano radicante en él, monte "Mochas" otra vez, y fincas Dehesa Vieja y Piedra de la Madera, de particulares.

M.U.P. nº 49, “Mohedallana”.

Nombre

Perdigueros

Nº **50**

Término Municipal
PEÑASCOSA

Partido Judicial
Alcaraz

Pertenencia
Ayuntamiento de Peñascosa

Superficie total (ha)	1.607,4660	Superficie pública (ha)	931,5000
Superficie enclavados (ha)	675,9660	Nº enclavados	6

Especies
Pinus pinaster Ait.; *Pinus halepensis* Mill.; *Quercus ilex* L.

Límite Norte
Monte "Enebrales", del término y propios de Peñascosa, número 45 del Catálogo, y término municipal de Masegoso.

Límite Este
Monte "La Canaleja y Dehesa del Tobarejo", de pertenencia particular.

Límite Sur
Monte La Canaleja y término municipal de Paterna del Madera.

Límite Oeste
Término municipal de Masegoso, monte "Loma de la Albarda", del término y propios de Peñascosa, número 47 del Catálogo,y Dehesa del Vidrio.

M.U.P. nº 50, “Perdigueros”.

Nº **51**

Nombre
Royo de los Palos

Término Municipal
PEÑASCOSA

Partido Judicial
Alcaraz

Pertenencia
Ayuntamiento de Peñascosa

Superficie total (ha)	877,6950	Superficie pública (ha)	529,4063
Superficie enclavados (ha)	348,2887	Nº enclavados	10

Especies
Pinus pinaster Ait.; *Quercus ilex* L.

Límite Norte
Camino de Pesebre y labores y montes de particulares.

Límite Este
Término municipal de Masegoso.

Límite Sur
Monte "Loma de la Albarda", del término y propios de Peñascosa, número 47 del Catálogo.

Límite Oeste
Arroyo Royo de los Palos.

M.U.P. nº 51, “Royo de los Palos”.

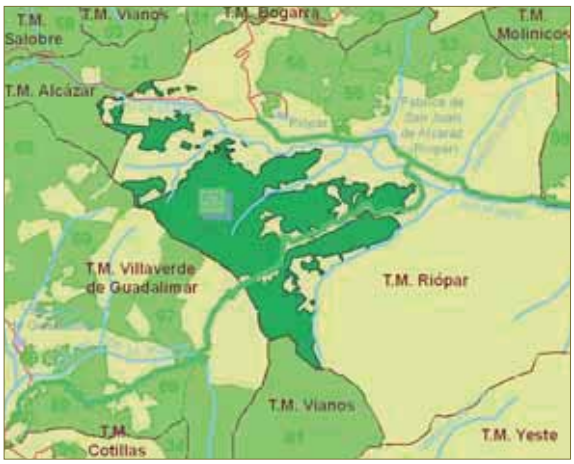

Nº **52**

Nombre

Acebeda, Cerro Bardal y Solanas de Miraflores

Término Municipal
RIOPAR

Partido Judicial
Alcaraz

Pertenencia
Ayuntamiento de Riopar

Superficie total (ha)	2.548,2888	Superficie pública (ha)	1.707,4831
Superficie enclavados (ha)	840,8057	Nº enclavados	39

Especies
Pinus pinaster Ait.; *Pinus nigra* Arn.

Límite Norte
Término municipal de Alcaraz y monte de sus propios "Solanas de Riopar", número 21 del Catálogo, término municipal de Bogarra y monte de sus propios "Solanas de Riopar", número 31 del Catálogo.

Límite Este
Labores de particulares y Arroyo de la Vega.

Límite Sur
Término municipal de Vianos y monte de sus propios "Cañada de los Mojones", número 61 del Catálogo, y Coto de las Fábricas de San Juan de Alcaraz.

Límite Oeste
Término municipal de Villaverde de Guadalimar y montes de sus propios "Arroyo de la Puerta" y "Redonda", números 67 y 69 del Catálogo respectivamente, y término municipal de Alcaraz y monte de sus propios "Solanas de Riopar", número 21 del Catálogo.

M.U.P. nº 52, “Acebeda, Cerro Bardal y Solanas de Miraflores”.

Nº **53**

Nombre
Barranco Ontur

Término Municipal
RIOPAR

Partido Judicial
Alcaraz

Pertenencia
Ayuntamiento de Riopar

Superficie total (ha)	329,3679	Superficie pública (ha)	309,3253
Superficie enclavados (ha)	20,0426	Nº enclavados	2

Especies
Pinus pinaster Ait.; *Pinus halepensis* Mill.

Límite Norte
Monte "Malojar", del término y propios de Riopar, número 54 del Catálogo, y finca particular Malojar.

Límite Este
Monte "Cañada del Provencio, Mesillos, Peraltas, Cabezalleras y Vegallera", del término y propios de Molinicos, número 88 del Catálogo.

Límite Sur
Propiedades de particulares.

Límite Oeste
Monte "Malojar", del término y propios de Riopar, número 54 del Catálogo, y propiedades de particulares.

M.U.P. nº 53, “Barranco Ontur”.

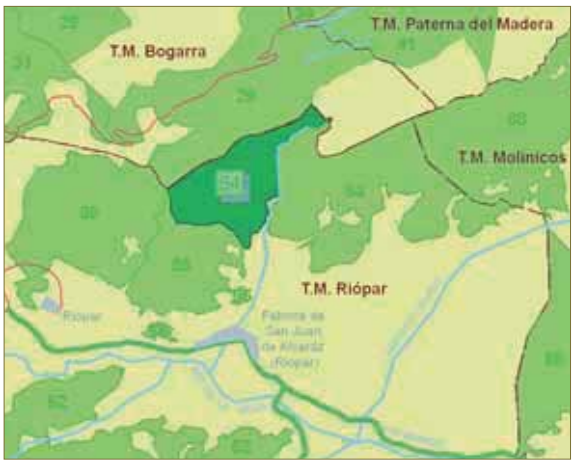

Nombre
Malojar

Nº **54**

Término Municipal
RIOPAR

Partido Judicial
Alcaraz

Pertenencia
Ayuntamiento de Riopar

Superficie total (ha)	149,1250	Superficie pública (ha)	149,1250
Superficie enclavados (ha)	0,0000	Nº enclavados	0

Especies
Pinus pinaster Ait.

Límite Norte
Monte "Malojar", del término y propios de Bogarra, número 29 del Catálogo, y fincas de particulares.

Límite Este
Arroyo de la Terrera o Gollizo, labores del cortijo de la Limonera y fincas de particulares.

Límite Sur
Rambla del Arenazo y Camino de Fuente Grande.

Límite Oeste
Monte "Malojar", del término y propios de Bogarra, número 29 del Catálogo.

M.U.P. nº 54, “Malojar”.

Nº **55**

Nombre
Monte Arriba

Término Municipal
RIOPAR

Partido Judicial
Alcaraz

Pertenencia
Ayuntamiento de Riopar

Superficie total (ha)	145,8834	Superficie pública (ha)	143,9334
Superficie enclavados (ha)	1,9500	Nº enclavados	1

Especies
Pinus pinaster Ait.

Límite Norte
POLÍGONO I: Montes "Malojar", del término y propios de Bogarra y "Malojar", del término y propios de Riopar, números 29 y 54 del Catálogo respectivamente.
POLÍGONO II: Propiedades de particulares.
POLÍGONO III: Olivar de propiedad particular.

Límite Este
POLÍGONO I: Propiedades de particulares.
POLÍGONO II: Olivar del Cortijo de la Paz y otro, de particulares.
POLÍGONO III: Labores de particulares.

Límite Sur
POLÍGONO I: Propiedades de particulares.
POLÍGONO II: Olivares de propiedad particular.
POLÍGONO III: Labores de particulares.

Límite Oeste
POLÍGONO I: Propiedades de particulares y monte "San Cristobal", del término y propios de Riopar, número 56 del Catálogo.
POLÍGONO II: Propiedades de particulares.
POLÍGONO III: Cortijo de los Lagartos y olivares de particulares.

M.U.P. nº 55, “Monte Arriba”.

Nombre

San Cristobal

Nº **56**

Término Municipal
RIOPAR

Partido Judicial
Alcaraz

Pertenencia
Ayuntamiento de Riopar

Superficie total (ha)	269,1625	Superficie pública (ha)	265,1875
Superficie enclavados (ha)	3,9750	Nº enclavados	3

Especies
Pinus pinaster Ait.

Límite Norte
Propiedades de particulares, finca "El Noguerón y Hoya Americana" y monte "Malojar", del término y propios de Bogarra, número 29 del Catálogo.

Límite Este
Monte "Malojar", del término y propios de Bogarra, número 29 del Catálogo, Arroyo de la Celada y propiedades de particulares.

Límite Sur
Arroyo de la Celada y propiedades de particulares.

Límite Oeste
Propiedades de particulares.

M.U.P. nº 56, “San Cristobal”.

Nº **57**

Nombre

Umbría Angulo del término municipal de Riopar

Término Municipal
RIOPAR

Partido Judicial
Alcaraz

Pertenencia
Ayuntamiento de Riopar

Superficie total (ha)	363,9284	Superficie pública (ha)	226,3240
Superficie enclavados (ha)	137,6044	Nº enclavados	5

Especies
Pinus pinaster Ait.; *Pinus halepensis* Mill.

Límite Norte
Monte "Redonda", del término y propios de Villaverde de Guadalimar, y monte "Rubiales y Obligados", del término y propios de Cotillas, números 69 y 35 del Catálogo respectivamente.

Límite Este
Monte "Rubiales y Obligados", del término y propios de Cotillas, y monte "Umbría Angulo", del término y propios de Vianos, números 35 y 62 del Catálogo respectivamente.

Límite Sur
Monte "Dehesa de Santiago", del término y propios de Cotillas, número 36 del Catálogo, y término municipal de Siles (Jaen).

Límite Oeste
Monte "Dehesa de Santiago", del término y propios de Cotillas, y monte "Redonda", del término y propios de Villaverde de Guadalimar, números 36 y 69 del Catálogo respectivamente.

M.U.P. nº 57, "Umbría Angulo", del término municipal de Riopar.

Nombre

Dehesa del Ojuelo

Nº **58**

Término Municipal
SALOBRE

Partido Judicial
Alcaraz

Pertenencia
Ayuntamiento de Salobre

Superficie total (ha)	1.678,2450	Superficie pública (ha)	1.572,5900
Superficie enclavados (ha)	105,6550	Nº enclavados	3

Especies
Pinus pinaster Ait.; *Pinus halepensis* Mill.; *Pinus nigra* Arn.

Límite Norte
Monte "Picarazos", del término y propios de Salobre, número 59 del Catálogo.

Límite Este
Término municipal de Vianos.

Límite Sur
Jurisdicción de Alcaraz.

Límite Oeste
Término municipal de Bienservida.



M.U.P. nº 58, “Dehesa del Ojuelo”.

Nº **59**

Nombre
Picarazos

Término Municipal
SALOBRE

Partido Judicial
Alcaraz

Pertenencia
Ayuntamiento de Salobre

Superficie total (ha)	878,8440	Superficie pública (ha)	836,6440
Superficie enclavados (ha)	42,2000	Nº enclavados	3

Especies
Quercus ilex L.; Quercus coccifera L.

Límite Norte
Olivares de propiedad particular.

Límite Este
Monte "Zapateros", del término y propios de Vianos, número 63 del Catálogo.

Límite Sur
Monte "Dehesa del Ojuelo", del término y propios de Salobre, número 58 del Catálogo, y mojón común con el monte "Sierra", del término y propios de Bienservida, número 26 del Catálogo.

Límite Oeste
Monte "Dehesa de las Talas", del término y propios de Villapalacios, número 64 del Catálogo.

M.U.P. nº 59, “Picarazos”.

Nombre

Cantalar

Nº **60**

Término Municipal
VIANOS

Partido Judicial
Alcaraz

Pertenencia
Ayuntamiento de Vianos

Superficie total (ha)	1.798,4252	Superficie pública (ha)	1.766,8694
Superficie enclavados (ha)	31,5558	Nº enclavados	8

Especies
Pinus nigra Arn.

Límite Norte
Cañada de las Veredas, puente del río Angorrilla, Peña del Cuervo, Cuerda del Contadero y Cerro de las Majas.

Límite Este
Camino del Puerto Mosquito.

Límite Sur
Divisoria de aguas en el trozo comprendido desde Puerto Mosquito a la cumbre de la Almenarilla.

Límite Oeste
Divisoria de aguas entre los ríos Crucetas y Angorrilla hasta Collado Chaparro.

M.U.P. nº 60, “Cantalar”.

Nº **61**

Nombre

Cañada de los Mojones

Término Municipal
VIANOS

Partido Judicial
Alcaraz

Pertenencia
Ayuntamiento de Vianos

Superficie total (ha)	880,0000	Superficie pública (ha)	880,0000
Superficie enclavados (ha)	0,0000	Nº enclavados	0

Especies
Pinus nigra Arn.; *Quercus ilex* L.

Límite Norte
Monte "Arroyo de la Puerta", del término y propios de Villaverde de Guadalimar, y monte "Acebeda y otros", del término y propios de Riopar, números 67 y 52 del Catálogo respectivamente.

Límite Este
Término municipal de Riopar.

Límite Sur
Término municipal de Yeste y monte "Umbría Angulo", del término y propios de Vianos, número 62 del Catálogo.

Límite Oeste
Monte "Arroyo de la Puerta", del término y propios de Villaverde de Guadalimar, número 67 del Catálogo.

M.U.P. nº 61, “Cañada de los Mojones”.

Nº **62**

Nombre

Umbría Angulo del término municipal de Vianos

Término Municipal
VIANOS

Partido Judicial
Alcaraz

Pertenencia
Ayuntamiento de Vianos

Superficie total (ha)	582,1750	Superficie pública (ha)	571,4925
Superficie enclavados (ha)	10,6825	Nº enclavados	1

Especies
Pinus nigra Arn.; *Quercus ilex* L.

Límite Norte
Montes "Canalejas", del término y propios de Cotillas, "Arroyo de la Puerta", del término y propios de Villaverde de Guadalimar y "Cañada de los Mojones", del término y propios de Vianos, números 34, 67 y 61 del Catálogo respectivamente.

Límite Este
Monte "Cañada de los Mojones", del término y propios de Vianos, número 61 del Catálogo, y término municipal de Yeste.

Límite Sur
Términos municipales de Yeste y Siles, este último de la provincia de Jaén.

Límite Oeste
Montes "Umbría Angulo", del término y propios de Riopar, y "Rubiales y Obligados", del término y propios de Cotillas, números 57 y 35 del Catálogo respectivamente.

M.U.P. nº 62, “Umbría Angulo”, del término municipal de Vianos.

Nº **63**

Nombre
Zapateros

Término Municipal
VIANOS

Partido Judicial
Alcaraz

Pertenencia
Ayuntamiento de Vianos

Superficie total (ha)	1.646,5625	Superficie pública (ha)	1.537,7403
Superficie enclavados (ha)	108,8222	Nº enclavados	4

Especies
Pinus nigra Arn.

Límite Norte
Puntal de los Quesos, Canteros de los Recodos y de la Tubilla y Collado del Chaparro.

Límite Este
Divisoria de aguas entre el río de las Crucetas y el Angorrilla.

Límite Sur
Términos municipales de Bogarra y Alcaraz.

Límite Oeste
Término municipal de Salobre.

M.U.P. nº 63, “Zapateros”.

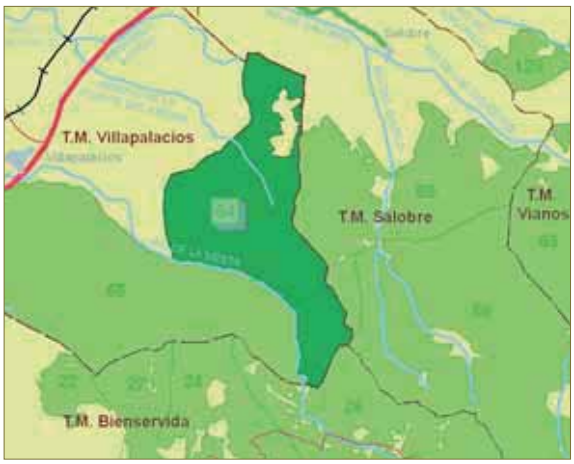

Nombre

Dehesa de las Talas

Nº **64**

Término Municipal
VILLAPALACIOS

Partido Judicial
Alcaraz

Pertenencia
Ayuntamiento de Villapalacios

Superficie total (ha)	983,8731	Superficie pública (ha)	937,3065
Superficie enclavados (ha)	46,5666	Nº enclavados	1

Especies
Pastos

Límite Norte
Propiedad particular en término municipal de Salobre.

Límite Este
Propiedades de particulares, monte "Picarazos" del término y propios de Salobre, número 59 del Catálogo, mojón común con el monte "Dehesa del Ojuelo", del término y propios de Salobre, número 58 del Catálogo, y monte "Sierra" del término y propios de Bienservida, número 26 del Catálogo.

Límite Sur
Monte "Sierra" del término y propios de Bienservida, número 26 del Catálogo.

Límite Oeste
Río Casas, que le separa del monte "Dehesón", del término y propios de Villapalacios, número 65 del Catálogo, y propiedades particulares del mismo término.

Nombre

Dehesón

Nº **65**

Término Municipal
VILLAPALACIOS

Partido Judicial
Alcaraz

Pertenencia
Ayuntamiento de Villapalacios

Superficie total (ha)	1.449,7596	Superficie pública (ha)	1.449,7596
Superficie enclavados (ha)	0,0000	Nº enclavados	0

Especies
Pinus pinaster Ait.

Límite Norte
Fincas de particulares y monte "Dehesa de las Talas", del término y propios de Villapalacios, número 64 del Catálogo.

Límite Este
Monte "Dehesa de las Talas", del término y propios de Villapalacios, número 64 del Catálogo.

Límite Sur
Montes "Sierra", "Obligados", "Torcales" y "Carboneras", todos del término y propios de Bienservida, números 26, 24, 27 y 22 del Catálogo respectivamente.

Límite Oeste
Carretera de Córdoba a Valencia y camino de Andalucía.

Nº **66**

Nombre
Guadalmena

Término Municipal
VILLAPALACIOS

Partido Judicial
Alcaraz

Pertenencia
Ayuntamiento de Villapalacios

Superficie total (ha)	1.513,7500	Superficie pública (ha)	1.513,7500
Superficie enclavados (ha)	0,0000	Nº enclavados	0

Especies
Pastos

Límite Norte
Término municipal de Alcaraz y finca Cerro Alto, hoy Cortijo de los Castaños y Coto de la Puerca.

Límite Este
Finca Cerro Alto, Cortijo de la Puerca y Río Guadalmena.

Límite Sur
Río Guadalmena.

Límite Oeste
Términos municipales de Bienservida y Alcaraz.

M.U.P. nº 68, “Dehesa de Santiago”, del término municipal de Villaverde de Guadalimar.

Nombre

Arroyo de la Puerta

Nº **67**

Término Municipal
VILLAVERDE DE GUADALIMAR

Partido Judicial
Alcaraz

Pertenencia
Ayuntamiento de Villaverde de Guadalimar

Superficie total (ha)	1.066,5000	Superficie pública (ha)	628,1328
Superficie enclavados (ha)	438,3672	Nº enclavados	1

Especies
Pinus pinaster Ait.; *Pinus nigra* Arn.

Límite Norte
Monte "Redonda", del término y propios de Villaverde de Guadalimar, número 69 del Catálogo, finca particular Coto del Mesegar, y monte "Acebeda, Roblellano y Cerro Bardal", del término y propios de Riopar, número 52 del Catálogo.

Límite Este
Monte "Acebeda, Roblellano y Cerro Bardal", del término y propios de Riopar, y "Cañada de los Mojones", del término y propios de Vianos, números 52 y 61 del Catálogo respectivamente.

Límite Sur
Montes "Umbría Angulo" del término y propios de Vianos y "Canalejas", de los de Cotillas, números 62 y 34 del Catálogo respectivamente.

Límite Oeste
Montes "Canalejas", del término y propios de Cotillas y "Redonda", del término y propios de Villaverde Guadalimar, números 34 y 69 del Catálogo respectivamente.

M.U.P. nº 67, "Arroyo de la Puerta".

Nº **68**

Nombre

Dehesa de Santiago del término municipal de Villaverde de Guadalimar

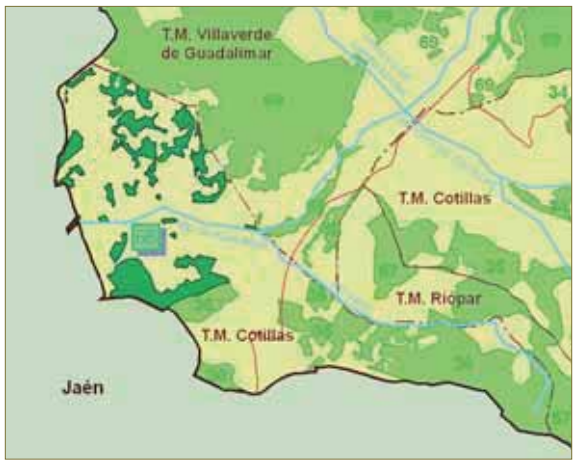

Término Municipal
VILLAVERDE DE GUADALIMAR

Partido Judicial
Alcaraz

Pertenencia
Ayuntamiento de Villaverde de Guadalimar

Superficie total (ha)	107,8486	Superficie pública (ha)	107,2736
Superficie enclavados (ha)	0,5750	Nº enclavados	1

Especies
Pinus halepensis Mill.

Límite Norte

PERÍMETRO GLOBAL: Monte "Redonda" del término y propios de Villaverde de Guadalimar, número 69 del Catálogo.
POLÍGONO I: Propiedades de particulares.
POLÍGONO II: Propiedades de particulares.
POLÍGONO III: Río Guadalimar.
POLÍGONO IV: Propiedades de particulares.
POLÍGONO V: Propiedades de particulares.
POLÍGONO VI: Propiedades de particulares.
POLÍGONO VII: Propiedad particular del término municipal de Siles (Jaén).
POLÍGONO VIII: Propiedades de particulares.
POLÍGONO IX: Propiedad de particulares.
POLÍGONO X: Propiedad de particulares.
POLÍGONO XI: Propiedades de particulares.
POLÍGONO XII: Propiedades de particulares.
POLÍGONO XIII: Propiedades de particulares.
POLÍGONO XIV: Propiedades de particulares.
POLÍGONO XV: Propiedades de particulares.
POLÍGONO XVI: Propiedad de particulares y monte "Redonda", del término y propios de Villaverde de Guadalimar, número 69 del Catálogo.
POLÍGONO XVII: Propiedad de particulares y monte "Redonda", del término y propios de Villaverde de Guadalimar, número 69 del Catálogo.
POLÍGONO XVIII: Propiedades de particulares.
POLÍGONO XIX: Propiedades de particulares.
POLÍGONO XX: Propiedad particular.
POLÍGONO XXI: Propiedades de particulares.
POLÍGONO XXII: Propiedades de particulares.
POLÍGONO XXIII: Propiedades de particulares.
POLÍGONO XXIV: Propiedades de particulares.
POLÍGONO XXV: Propiedades de particulares.
POLÍGONO XXVI: Propiedades de particulares.
POLÍGONO XXVII: En un punto con el monte "Redonda", del término y propios de Villaverde de Guadalimar, número 69 del Catálogo.

Límite Este

PERÍMETRO GLOBAL: Monte "Redonda" del término y propios de Villaverde de Guadalimar, número 69 del Catálogo.
POLÍGONO I: Propiedades de particulares.
POLÍGONO II: Propiedades de particulares.
POLÍGONO III: Río Guadalimar.
POLÍGONO IV: Propiedades de particulares.
POLÍGONO V: Propiedades de particulares.
POLÍGONO VI: Propiedades de particulares.
POLÍGONO VII: Propiedades de particulares.
POLÍGONO VIII: Propiedades de particulares.
POLÍGONO IX: Propiedad de particulares.
POLÍGONO X: Propiedad de particulares.
POLÍGONO XI: Propiedades de particulares.
POLÍGONO XII: Propiedades de particulares.
POLÍGONO XIII: Propiedades de particulares.
POLÍGONO XIV: Propiedades de particulares.
POLÍGONO XV: Propiedades de particulares.
POLÍGONO XVI: Propiedades de particulares.
POLÍGONO XVII: Propiedades de particulares.
POLÍGONO XVIII: Propiedades de particulares.
POLÍGONO XIX: Propiedades de particulares.
POLÍGONO XX: Propiedad particular.
POLÍGONO XXI: Propiedades de particulares.
POLÍGONO XXII: Propiedades de particulares.
POLÍGONO XXIII: Propiedades de particulares.
POLÍGONO XXIV: Propiedades de particulares.
POLÍGONO XXV: Monte "Redonda", del término y propios de Villaverde de Guadalimar, número 69 del Catálogo.
POLÍGONO XXVI: Monte "Redonda", del término y propios de Villaverde de Guadalimar, número 69 del Catálogo.
POLÍGONO XXVII: Monte "Redonda", del término y propios de Villaverde de Guadalimar, número 69 del Catálogo.

Límite Sur

PERÍMETRO GLOBAL: Monte "Dehesa de Santiago" del término y propios de Cotillas, número 36 del Catálogo, y propiedades de particulares en término municipal de Siles (provincia de Jaén).
POLÍGONO I: Monte "Dehesa de Santiago", del término y propios de Cotillas, nº 36 del Catálogo, y finca particular en término municipal de Siles (Jaen).
POLÍGONO II: Propiedades de particulares.
POLÍGONO III: Propiedades de particulares.
POLÍGONO IV: Propiedades de particulares.
POLÍGONO V: Propiedades de particulares.
POLÍGONO VI: Propiedades de particulares.
POLÍGONO VII: Propiedades de particulares.
POLÍGONO VIII: Propiedades de particulares.
POLÍGONO IX: Propiedad de particulares.
POLÍGONO X: Propiedad de particulares.
POLÍGONO XI: Propiedades de particulares.
POLÍGONO XII: Propiedades de particulares.
POLÍGONO XIII: Propiedades de particulares.
POLÍGONO XIV: Propiedades de particulares.
POLÍGONO XV: Propiedades de particulares.
POLÍGONO XVI: Propiedades de particulares.
POLÍGONO XVII: Propiedades de particulares.
POLÍGONO XVIII: Propiedades de particulares.
POLÍGONO XIX: Propiedades de particulares.
POLÍGONO XX: Propiedad particular.
POLÍGONO XXI: Propiedades de particulares.
POLÍGONO XXII: Propiedades de particulares.
POLÍGONO XXIII: Propiedades de particulares.
POLÍGONO XXIV: Propiedades de particulares.
POLÍGONO XXV: Río Guadalimar.
POLÍGONO XXVI: Propiedades de particulares.
POLÍGONO XXVII: Propiedades de particulares.

Límite Oeste

PERÍMETRO GLOBAL: Propiedades de particulares en término municipal de Siles (provincia de Jaén).
POLÍGONO I: Propiedades de particulares.
POLÍGONO II: Propiedades de particulares.
POLÍGONO III: Propiedades de particulares.
POLÍGONO IV: Término municipal de Siles (Jaén).
POLÍGONO V: Propiedades de particulares.
POLÍGONO VI: Propiedades de particulares.
POLÍGONO VII: Propiedad particular del término municipal de Siles (Jaén).
POLÍGONO VIII: Propiedades de particulares en término municipal de Siles (Jaén).
POLÍGONO IX: Propiedad de particulares en término municipal de Siles (Jaén).
POLÍGONO X: Propiedad de particulares en término municipal de Siles (Jaén).
POLÍGONO XI: Propiedad de particular en término municipal de Siles (Jaén).
POLÍGONO XII: Propiedades de particulares.
POLÍGONO XIII: Propiedades de particulares.
POLÍGONO XIV: Propiedades de particulares.
POLÍGONO XV: Propiedades de particulares.
POLÍGONO XVI: Propiedades de particulares.
POLÍGONO XVII: Propiedades de particulares.
POLÍGONO XVIII: Propiedades de particulares.
POLÍGONO XIX: Propiedades de particulares.
POLÍGONO XX: Propiedad particular.
POLÍGONO XXI: Propiedades de particulares.
POLÍGONO XXII: Propiedades de particulares.
POLÍGONO XXIII: Propiedades de particulares.
POLÍGONO XXIV: Propiedades de particulares.
POLÍGONO XXV: Propiedad de particular.
POLÍGONO XXVI: Propiedades de particulares.
POLÍGONO XXVII: Propiedades de particulares.

Nº **69**

Nombre
Redonda

Término Municipal
VILLAVERDE DE GUADALIMAR

Partido Judicial
Alcaraz

Pertenencia
Ayuntamiento de Villaverde de Guadalimar

Superficie total (ha)	5.644,3034	Superficie pública (ha)	3.929,6860
Superficie enclavados (ha)	1.714,6174	Nº enclavados	72

Especies
Pinus pinaster Ait.; *Pinus halepensis* Mill.

Límite Norte
Monte "Dehesa Bayona" del término municipal de Siles (provincia de Jaén) y montes "Ríos" del término y propios de Bienservida y "Solanas de Riopar" del término y propios de Alcaraz, números 25 y 21 del Catálogo respectivamente.

Límite Este
Montes "Solanas de Riopar" del término y propios de Alcaraz, "Acebeda, Roblellano, Cerro Bardal y Solanas de Miraflores" de propios de Riopar y "Arroyo de la Puerta" del término y propios de Villaverde de Guadalimar, números 21, 52 y 67 del Catálogo respectivamente y fincas Masegar y Nevazo (antes enclavados A y G del monte).

Límite Sur
Monte "Canalejas" del término y propios de Cotillas, número 34 del Catálogo, monte particular "Dehesa de San Cristobal" del término de Cotillas, finca "Los Palenques" (antes enclavado W2 del monte) y monte "Umbría Angulo" del término y propios de Riopar, número 57 del Catálogo.

Límite Oeste
Montes "Dehesa de Santiago" del término y propios de Cotillas y "Dehesa de Santiago" del término y propios de Villaverde de Guadalimar, números 36 y 68 del Catálogo respectivamente, y finca particular "Monte Dehesa del Oso", del término municipal de Siles (provincia de Jaén).



M.U.P. nº 69, “Redonda”.

Nº **70**

Nombre
Pinar de Almansa

Término Municipal
ALMANSA

Partido Judicial
Almansa

Pertenencia
Ayuntamiento de Almansa

Superficie total (ha)	37.709,8613	Superficie pública (ha)	24.237,2177
Superficie enclavados (ha)	13.472,6436	Nº enclavados	-

Especies
Pinus halepensis Mill.; *Quercus coccifera* L.

Límite Norte
Término municipal de Ayora (Valencia) y propiedades particulares de vecinos de Almansa.

Límite Este
Términos municipales de Enguera y Fuente la Higuera, ambos de la provincia de Valencia.

Límite Sur
Términos municipales de Villena (Alicante), Caudete (Albacete) y Yecla (Murcia).

Límite Oeste
Término municipal de Montealegre del Castillo y propiedades particulares de vecinos de Almansa.

M.U.P. nº 70, “Pinar de Almansa”.

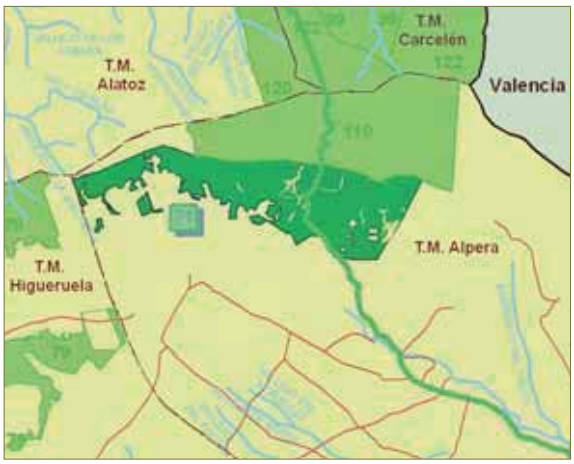

Nombre

Pinar de Alpera

Nº **71**

Término Municipal
ALPERA

Partido Judicial
Almansa

Pertenencia
Ayuntamiento de Alpera

Superficie total (ha)	1.703,1500	Superficie pública (ha)	1.060,4000
Superficie enclavados (ha)	642,7500	Nº enclavados	29

Especies
Pinus halepensis Mill.; *Quercus coccifera* L.

Límite Norte
Monte "Dehesa Clementina", del Patrimonio Forestal del Estado, número 119 del Catálogo, y término municipal de Alatoz.

Límite Este
Montes y labores de particulares.

Límite Sur
Labor y monte de particulares y camino de Alpera a Pozo Lorente.

Límite Oeste
Término municipal de Higueruela y labores de particulares.

M.U.P. nº 71, “Pinar de Alpera”.

Nº **72**

Nombre

Derrubiada del término municipal de Alborea

Término Municipal
ALBOREA

Partido Judicial
Albacete

Pertenencia
Ayuntamiento de Alborea

Superficie total (ha)	374,6875	Superficie pública (ha)	352,8100
Superficie enclavados (ha)	21,8775	Nº enclavados	8

Especies
Pinus halepensis Mill.; *Pinus pinea* L.; *Quercus coccifera* L.

Límite Norte
Río Cabriel.

Límite Este
Término municipal de Villatoya y finca Barranco de Ruiz.

Límite Sur
Senda de las Cabañas.

Límite Oeste
Monte particular Huertas de Villena.

M.U.P. nº 72, "Derrubiada", del término municipal de Alborea.

Nº **73**

Nombre

Pinar de Alcalá

Término Municipal
ALCALÁ DE JÚCAR

Partido Judicial
Albacete

Pertenencia
Ayuntamiento de Alcalá del Júcar

Superficie total (ha)	7.494,0167	Superficie pública (ha)	5.465,6102
Superficie enclavados (ha)	2.028,4065	Nº enclavados	54

Especies
Pinus halepensis Mill.; *Quercus ilex* L.; *Quercus coccifera* L.

Límite Norte
Monte "Derrubiada", del término y propios de Casas de Ves, número 75 del Catálogo, y río Júcar.

Límite Este
Terrenos de labor y monte de particulares de los términos de Casas de Ves y Carcelén, y monte "Derrubiada", del término y propios de Casas de Ves, número 75 del Catálogo.

Límite Sur
Terrenos de labor y montes de particulares.

Límite Oeste
Término municipal de Recueja, terrenos labrados y río Júcar.

M.U.P. nº 73, “Pinar de Alcalá”.

Nº **74**

Nombre

Derrubiada del Cabriel y su anejo

Término Municipal
BALSA DE VES

Partido Judicial
Albacete

Pertenencia
Ayuntamiento de Balsa de Ves

Superficie total (ha)	3.507,3220	Superficie pública (ha)	3.077,6829
Superficie enclavados (ha)	429,6391	Nº enclavados	2

Especies
Pinus halepensis Mill.; *Quercus ilex* L.; *Juniperus phoenicea* L.

Límite Norte
Rio Cabriel.

Límite Este
Términos municipales de Requena y Cofrentes, ambos de la provincia de Valencia.

Límite Sur
Labores en llanura del pueblo.

Límite Oeste
Finca Campiñana, en término municipal de Casas de Ves, y monte "Dehesa Tetuán", del Patrimonio Forestal del Estado, en término municipal de Casas de Ves, número 117 del Catálogo.

M.U.P. nº 74, “Derrubiada del Cabriel y su anejo”.

Nº **75**

Nombre

Derrubiada del término municipal de Casas de Ves

Término Municipal
CASAS DE VES

Partido Judicial
Albacete

Pertenencia
Ayuntamiento de Casas de Ves

Superficie total (ha)	1.812,2200	Superficie pública (ha)	1.778,6950
Superficie enclavados (ha)	33,5250	Nº enclavados	3

Especies
Pinus halepensis Mill.

Límite Norte
Río Jucar.

Límite Este
Término municipal de Villa de Ves.

Límite Sur
Término municipal de Carcelén.

Límite Oeste
Término municipal de Alcalá del Júcar y finca "Colonia de San Román".



M.U.P. nº 75, “Derrubiada”, del término municipal de Casas de Ves.

Nº **76**

Nombre

Derrubiada del término municipal de Casas-Ibáñez

Término Municipal
CASAS - IBÁÑEZ

Partido Judicial
Albacete

Pertenencia
Ayuntamiento de Casas Ibañez

Superficie total (ha)	3.379,2500	Superficie pública (ha)	3.233,7399
Superficie enclavados (ha)	145,5101	Nº enclavados	45

Especies
Pinus halepensis Mill.

Límite Norte
Término municipal de Villamalea y Río Cabriel.

Límite Este
Río Cabriel y término municipal de Alborea.

Límite Sur
Término municipal de Alborea y labores de particulares.

Límite Oeste
Fincas de particulares.

M.U.P. nº 76, “Derrubiada”, del término municipal de Casas-Ibáñez.

Nombre

Pinar del término municipal de Villa de Ves

Nº **77**

Término Municipal
VILLA DE VES

Partido Judicial
Albacete

Pertenencia
Ayuntamiento de Villa de Ves

Superficie total (ha)	4.112,8500	Superficie pública (ha)	3.919,2500
Superficie enclavados (ha)	193,6000	Nº enclavados	33

Especies
Pinus halepensis Mill.

Límite Norte
Río Jucar.

Límite Este
Términos municipales de Jalance y Jarafuel, ambos de la provincia de Valencia, Rambla de la Carrasca y Pie del Pico del Acebuche.

Límite Sur
Cerro de los tres mojones y término municipal de Carcelén.

Límite Oeste
Rambla de Mingo Andrés hasta el río Júcar, y monte "Derrubiada" del término y propios de Casas de Ves, número 75 del Catálogo.

M.U.P. nº 77, “Pinar”, del término municipal de Villa de Ves.

Nº **78**

Nombre

Derrubiada del término municipal de Villamalea

Término Municipal
VILLAMALEA

Partido Judicial
Albacete

Pertenencia
Ayuntamiento de Villamalea

Superficie total (ha)	2.680,8500	Superficie pública (ha)	2.646,6000
Superficie enclavados (ha)	34,2500	Nº enclavados	14

Especies
Pinus halepensis Mill.

Límite Norte

PARCELA "Río Cabriel": Término municipal de Iniesta (Cuenca).
PARCELA "La Ceja": Rambla Ancha o del Coto.
PARCELA "Santo Cristo": Terrenos cultivados del Ayuntamiento de Villamalea y propiedades de particulares.

Límite Este

PARCELA "Río Cabriel": Río Cabriel.
PARCELA "La Ceja": Terrenos cultivados del Ayuntamiento de Villamalea y propiedades de particulares.
PARCELA "Santo Cristo": Terrenos cultivados del Ayuntamiento de Villamalea y propiedades de particulares.

Límite Sur

PARCELA "Río Cabriel": Término municipal de Casas Ibañez.
PARCELA "La Ceja": Término municipal de Casas Ibañez.
PARCELA "Santo Cristo": Propiedades de particulares.

Límite Oeste

PARCELA "Río Cabriel": Terrenos cultivados del Ayuntamiento de Villamalea y propiedades de particulares.
PARCELA "La Ceja": Terrenos de particulares, mediante La Ceja.
PARCELA "Santo Cristo": Propiedades de particulares.

M.U.P. nº 78, "Derrubiada" del término municipal de Villamalea.

Nombre

Sierra Procomunal

Nº **79**

Término Municipal
CHINCHILLA DE MONTE - ARAGÓN

Partido Judicial
Albacete

Pertenencia
Ayuntamientos de Albacete, Chinchilla, Higueruela, Hoya Gonzalo, Fuente el Alamo y Corral Rubio

Superficie total (ha)	9.726,7600	Superficie pública (ha)	7.426,3200
Superficie enclavados (ha)	2.300,4400	Nº enclavados	63

® Aún pendiente de ultimar trabajos para determinar su verdadera superficie.

Especies
Pinus halepensis Mill.

Límite Norte
Términos municipales de Casas de Juan Núñez, Pozo-Lorente y Alatoz.

Límite Este
Términos municipales de Alpera e Higueruela.

Límite Sur
Términos municipales de Higueruela, Hoya Gonzalo y Chinchilla.

Límite Oeste
Labores del término municipal de Chinchilla.

M.U.P. nº 79, “Sierra Procomunal”.

Nº	Nombre	Término Municipal	Partido Judicial	
80	Camarillas	HELLÍN	Hellín	EXCLUÍDO el 4 de Marzo de 1968.

Nº **81**

Nombre
Cañada del Gallego

Término Municipal
HELLÍN

Partido Judicial
Hellín

Pertenencia
Ayuntamiento de Hellín

Superficie total (ha)	1.543,5528	Superficie pública (ha)	1.543,5528
Superficie enclavados (ha)	0,0000	Nº enclavados	0

Especies
Pinus halepensis Mill.

Límite Norte
Monte "Lomas del Gamonal" del término y propios de Hellín, número 84 del Catálogo, y finca El Casoncico.

Límite Este
Término municipal de Cieza.

Límite Sur
Término municipal de Calasparra.

Límite Oeste
Finca El Pico y labores de Cañada del Gallego.

M.U.P. nº 81, “Cañada del Gallego”.

Nº **82**

Nombre
Donceles

Término Municipal
HELLÍN

Partido Judicial
Hellín

Pertenencia
Ayuntamiento de Hellín

Superficie total (ha)	2.084,5700	Superficie pública (ha)	2.074,6000
Superficie enclavados (ha)	9,9700	Nº enclavados	5

Especies
Pinus halepensis Mill.

Límite Norte
Labores del Batán, Las Canas y El Azaraque, río Mundo y finca La Morra.

Límite Este
Casa Rojas y su acequia.

Límite Sur
Cumbre de la Sierra de los Donceles y fincas montuosas de propiedad particular.

Límite Oeste
Monte "Grajas", del término y propios de Hellín, número 83 del Catálogo.



M.U.P. nº 82, “Donceles”.

Nº **83**

Nombre
Grajas

Término Municipal
HELLÍN

Partido Judicial
Hellín

Pertenencia
Ayuntamiento de Hellín

Superficie total (ha)	4.614,1822	Superficie pública (ha)	4.039,1746
Superficie enclavados (ha)	575,0076	Nº enclavados	16

Especies
Pinus halepensis Mill.

Límite Norte
Carretera de Elche de la Sierra a Hellín, río Mundo, propiedad particular, camino de Socovos a Hellín y camino viejo de Andalucia.

Límite Este
Río Mundo, propiedades particulares, acequia de Tavizna, monte "Donceles", del término y propios de Hellín, nº 82 del C.U.P. y parcelas segregadas y transmitidas en concepto de permuta de D. Ramón Amorós Ródenas.

Límite Sur
Monte "Donceles" del término y propios de Hellín, nº 82 del Catálogo, propiedades particulares, río Segura, término de Socovos y parcelas segregadas y transmitidas en concepto de permuta de D. Ramón Amorós Ródenas.

Límite Oeste
Término de Socovos, camino de Socovos a Hellín y carretera de Elche de la Sierra a Hellín.

M.U.P. nº 83, “Grajas”.

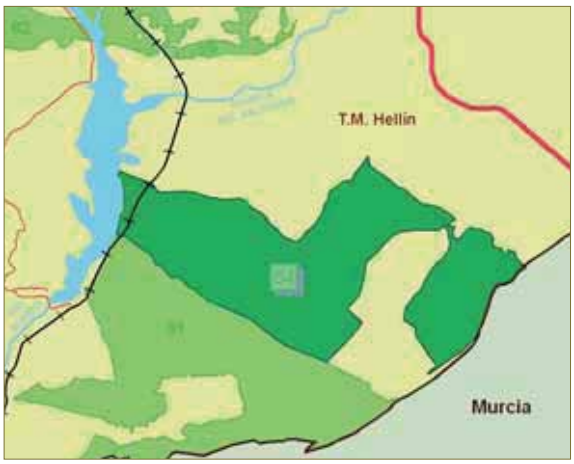

Nº **84**

Nombre

Lomas del Gamonal

Término Municipal
HELLÍN

Partido Judicial
Hellín

Pertenencia
Ayuntamiento de Hellín

Superficie total (ha)	1.803,4210	Superficie pública (ha)	1.803,4210
Superficie enclavados (ha)	0,0000	Nº enclavados	0

Especies
Pinus halepensis Mill.

Límite Norte
Fincas Coto Peñas, Casa Sabas y otras, de propiedad particular.

Límite Este
Término municipal de Cieza (Murcia).

Límite Sur
Fincas Casón de Hontiveros, y Casoncico, y monte "Cañada del Gallego", del término y propios de Hellín, número 81 del Catálogo.

Límite Oeste
Camino de la Cañada del Gallego, labores de la casa Don Mariano y acequia de los Colorines.

M.U.P. nº 84, “Lomas del Gamonal”.

Nº **85**

Nombre

Matanza y Navazo

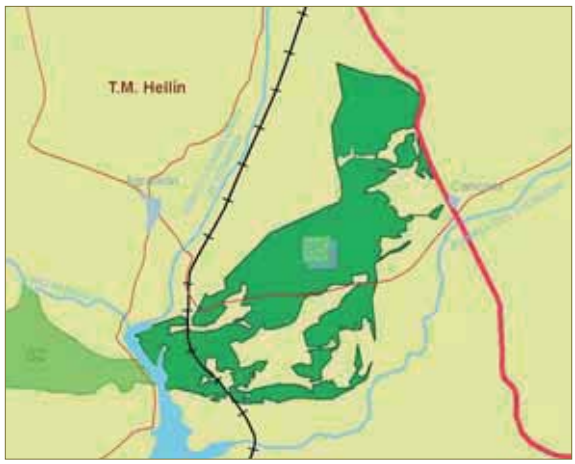

Término Municipal
HELLÍN

Partido Judicial
Hellín

Pertenencia
Ayuntamiento de Hellín

Superficie total (ha)	1.228,5600	Superficie pública (ha)	1.221,3100
Superficie enclavados (ha)	7,2500	Nº enclavados	1

Especies
Pinus halepensis Mill.

Límite Norte
Finca Quijonate de propiedad particular y vereda de ganados.

Límite Este
Vereda de ganados, carretera de Madrid a Cartagena y terrenos de labor del Collado y Llano de Cancarix.

Límite Sur
Fincas de propiedad particular y embalse del Pantano de Camarillas.

Límite Oeste
Rambla de Tobarra, estación del Ferrocarril de Agramón y "Coto de Agramón".

M.U.P. nº 85, “Matanza y Navazo”.

Nº **86**

Nombre

Dehesa Boyal del término municipal de Lietor

Término Municipal
LIETOR

Partido Judicial
Hellín

Pertenencia
Ayuntamiento de Lietor

Superficie total (ha)	245,8750	Superficie pública (ha)	245,8750
Superficie enclavados (ha)	0,0000	Nº enclavados	0

Especies
Pinus halepensis Mill.; *Stipa tenacissima* L.

Límite Norte
Camino de Alcázar y labores de particulares.

Límite Este
Carretera de Villarejo, caminos de Roche y Cargadero de los Carros y labores de particulares.

Límite Sur
Labores de particulares y Ramblas de Hijar y de Peña Tuerta.

Límite Oeste
Rambla de Peña Tuerta, monte de propiedad particular y término municipal de Ayna.

M.U.P. nº 86, "Dehesa Boyal", del término municipal de Lietor.

Nº **87**

Nombre

Pinar del término municipal de Ayna

Término Municipal
AYNA

Partido Judicial
Hellín

Pertenencia
Ayuntamiento de Ayna

Superficie total (ha)	8.628,5583	Superficie pública (ha)	5.168,1927
Superficie enclavados (ha)	3.460,3656	Nº enclavados	78

Especies
Pinus halepensis Mill.; *Pinus pinaster* Ait.

Límite Norte
Término municipal de Alcadozo.

Límite Este
Término municipal de Lietor.

Límite Sur
Término municipal de Elche de la Sierra.

Límite Oeste
Montes del Estado "Cuarto Alarcón y Agregados" y "Llano Odrea y Sanguijuelas", números 1 y 2 del Catálogo respectivamente, y propiedades particulares.

M.U.P. nº 87, “Pinar”, del término municipal de Ayna.

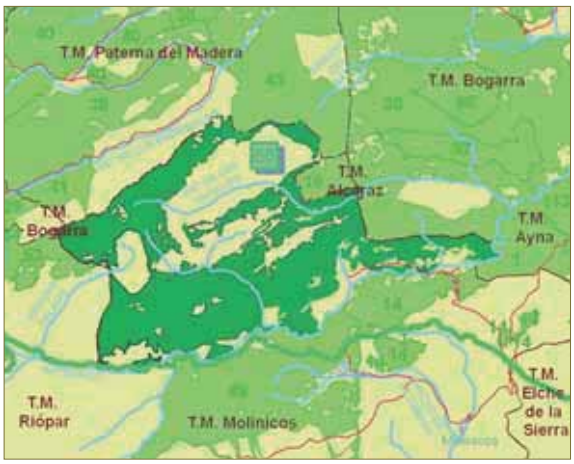

Nombre

Cañada del Provencio, Mesillas, Peraltas, Cabezallera y Vegallera

Nº **88**

Término Municipal
MOLINICOS

Partido Judicial
Hellín

Pertenencia
Ayuntamiento de Molinicos

Superficie total (ha)	5.797,5075	Superficie pública (ha)	3.865,5353
Superficie enclavados (ha)	1.931,9722	Nº enclavados	40

Especies
Pinus pinaster Ait.; *Pinus nigra* Arn.

Límite Norte
Términos municipales de Bogarra y de Paterna del Madera.

Límite Este
Términos municipales de Alcaraz y de Bogarra.

Límite Sur
Río Mundo.

Límite Oeste
Término municipal de Riopar.

M.U.P. nº 88, "Cañada del Provencio, Mesillas, Peraltas, Cabezallera y Vegallera".

Nº **89**

Nombre

Dehesa de Torre-Pedro y la Celada

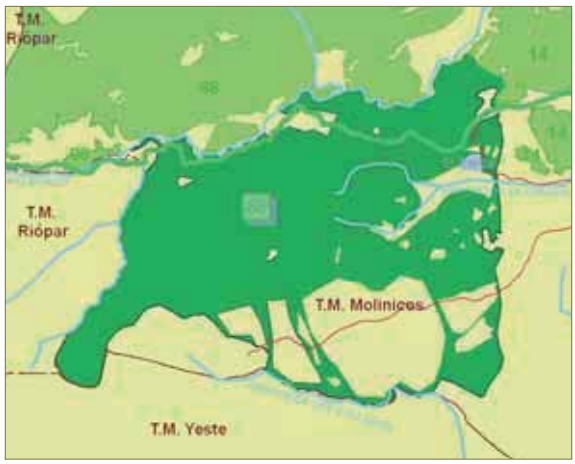

Término Municipal
MOLINICOS

Partido Judicial
Hellín

Pertenencia
Ayuntamiento de Molinicos

Superficie total (ha)	3.093,2760	Superficie pública (ha)	2.158,0690
Superficie enclavados (ha)	935,2070	Nº enclavados	30

Especies
Pinus pinaster Ait.; *Pinus nigra* Arn.

Límite Norte
Rio Mundo.

Límite Este
Monte del Estado "Fuente Carrasca y otros", número 14 del Catálogo y propiedades de particulares.

Límite Sur
Propiedades de particulares en término municipal de Yeste.

Límite Oeste
Término municipal de Riopar, del que lo separa el arroyo de la Celada.

M.U.P. nº 89, “Dehesa de Torre-Pedro y la Celada”.

Nº **90**

Nombre
Ardal

Término Municipal
YESTE

Partido Judicial
Hellín

Pertenencia
Ayuntamiento de Yeste

Superficie total (ha)	493,1000	Superficie pública (ha)	475,5949
Superficie enclavados (ha)	17,5051	Nº enclavados	2

Especies
Pinus pinaster Ait.; *Pinus halepensis* Mill.

Límite Norte
Camino del Collado de Bochorna, Cuerda de la Muela y Arroyo de la Celada.

Límite Este
Vallejo del Periate y propiedades de particulares.

Límite Sur
Casco urbano de Yeste, propiedades particulares, carretera de Yeste a Orcera y monte "Tinjarra", del Patrimonio Forestal del Estado, número 93 del Catálogo en término municipal de Yeste.

Límite Oeste
Fincas de Camaretas y otras de propiedad particular.

M.U.P. nº 90, “Ardal”.

Nº **91**

Nombre

El Macalón, La Tobica, El Pedazuelo y Cañada Santilla

Término Municipal
YESTE

Partido Judicial
Hellín

Pertenencia
Ayuntamiento de Yeste

Superficie total (ha)	100,8300	Superficie pública (ha)	100,8300
Superficie enclavados (ha)	0,0000	Nº enclavados	0

Especies
Pinus pinaster Ait.; *Pinus halepensis* Mill.

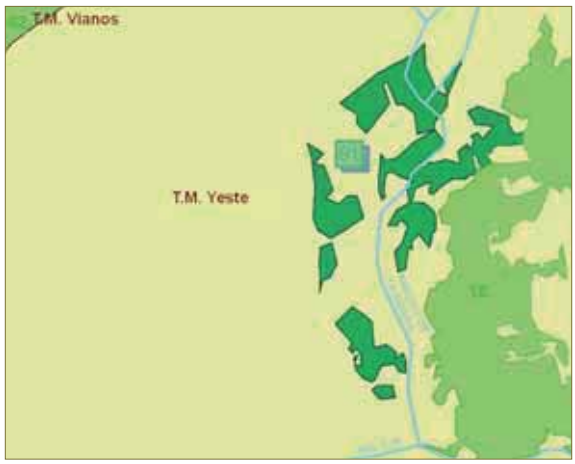

Límite Norte

PARCELA "EL MACALÓN": Propiedades de particulares.
PARCELA "LA TOBICA": Propiedades de particulares.
PARCELA "EL PEDAZUELO": Propiedades de particulares.
PARCELA "CAÑADA SANTILLA": Propiedades de particulares.

Límite Este

PARCELA "EL MACALÓN": Propiedades de particulares.
PARCELA "LA TOBICA": Propiedades de particulares.
PARCELA "EL PEDAZUELO": Propiedades de particulares.
PARCELA "CAÑADA SANTILLA": Propiedades de particulares y monte "Dehesa de Tus", del Patrimonio Forestal del Estado, número 15 del Catálogo (por la Morra de Collado Verde).

Límite Sur

PARCELA "EL MACALÓN": Propiedades de particulares.
PARCELA "LA TOBICA": Propiedades de particulares.
PARCELA "EL PEDAZUELO": Propiedades de particulares.
PARCELA "CAÑADA SANTILLA": Propiedades de particulares y monte "Dehesa de Tus", del Patrimonio Forestal del Estado, número 15 del Catálogo.

Límite Oeste

PARCELA "EL MACALÓN": Propiedades de particulares.
PARCELA "LA TOBICA": Propiedades de particulares.
PARCELA "EL PEDAZUELO": Propiedades de particulares.
PARCELA "CAÑADA SANTILLA": Propiedades de particulares.

M.U.P. nº 93, “Tinjarra”.

Nombre

La Florida y Tinjarra

Nº **92**

Término Municipal
YESTE

Partido Judicial
Hellín

Pertenencia
Junta de Comunidades de Castilla-La Mancha

Superficie total (ha)	1.623,6800	Superficie pública (ha)	1.622,8300
Superficie enclavados (ha)	0,8500	Nº enclavados	1

Especies
Pinus halepensis Mill.; *Pinus pinaster* Ait.

Límite Norte
Fincas particulares desde el Puntal de los Cuernos por Poyato del Serval, Castillicos, Cuerda del Hoyo, Cuerda del Montero, Umbría de los Simancos y El Pronóstico y monte "Monte Ardal" del término y propios de Yeste, número 90 del Catálogo.

Límite Este
Labores del Arroyo del Cejo, carretera longitudinal del Segura, labores de la Fuensanta, Barranco Hondo, Barranco de Tinjarra, Senda de la Florida y finca particular.

Límite Sur
Carretera longitudinal del Segura, monte "Solana del Rio Segura" del término municipal de Yeste y perteneciente al Instituto Nacional para la Conservación de la Naturaleza, nº 17 del Catálogo, puntal de la Cuerda Pelá, Tesoro, Collado del Lugar y Puntal de la Cueva.

Límite Oeste
Horquilla de Cañada Trigueros, Peñalarga, Cueva de los Covachones, Piedras Balonas, Puntal de la Carmina, Cintos de Arrastrapanzas, Cuerda de la Sima, Allanadas y Alegas de Agustín.

M.U.P. nº 92, “La Florida y Tinjarra”.

Nº	Nombre	Término Municipal	Partido Judicial	
93	Tinjarra	YESTE	Hellín	AGRUPADO este monte al nº 92 el 8 de Mayo de 1979

Nº **94**

Nombre

Solana de Catarroya, Hoya de Juan Muñoz y otros

Término Municipal
YESTE

Partido Judicial
Hellín

Pertenencia
Junta de Comunidades de Castilla-La Mancha

Superficie total (ha)	440,2773	Superficie pública (ha)	440,0273
Superficie enclavados (ha)	0,2500	Nº enclavados	1

Especies
Pinus halepensis Mill.; *Quercus ilex* L.; *Pinus pinaster* Ait.

Límite Norte

PARCELA Nº 1: "Solana de Catarroya, Hoya de Juan Muñoz y Oquedades": Propiedades particulares.
PARCELA Nº 2: "Umbría de Fuentes": Río Tus.

Límite Este

PARCELA Nº 1: "Solana de Catarroya, Hoya de Juan Muñoz y Oquedades": Propiedades particulares.
PARCELA Nº 2: "Umbría de Fuentes": Barranco del Judío.

Límite Sur

PARCELA Nº 1: "Solana de Catarroya, Hoya de Juan Muñoz y Oquedades": Cintos de la Solana de Catarroya, propiedades particulares, canteras y río Tus.
PARCELA Nº 2: "Umbría de Fuentes": Propiedades particulares de la Umbría de Fuentes.

Límite Oeste

PARCELA Nº 1: "Solana de Catarroya, Hoya de Juan Muñoz y Oquedades": Propiedades particulares y monte "Dehesa de Tus" en término municipal de Yeste, nº 15 del Catálogo de U.P. de la provincia de Albacete y perteneciente a la Junta de Comunidades de Castilla-La Mancha.
PARCELA Nº 2: "Umbría de Fuentes": Propiedades particulares.

M.U.P. nº 94, “Solana de Catarroya, Hoya de Juan Muñoz y otros”.

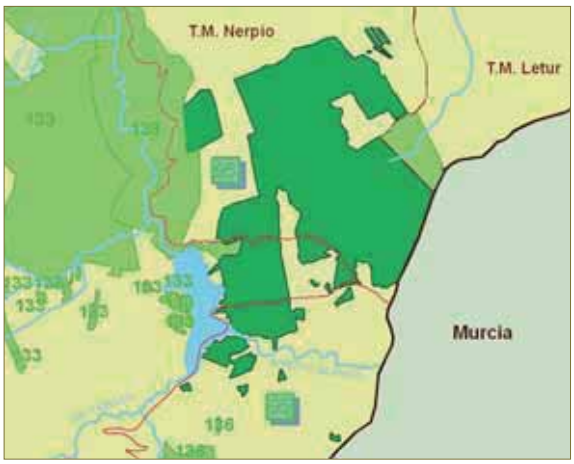

Nombre

Alcabuche, Umbría y Solana del Soto y otros

Nº **95**

Término Municipal
NERPIO

Partido Judicial
Hellín

Pertenencia
Junta de Comunidades de Castilla-La Mancha

Superficie total (ha)	1.162,6000	Superficie pública (ha)	1.162,6000
Superficie enclavados (ha)	0,0000	Nº enclavados	0

Especies
Pinus nigra Arn.; *Pinus halepensis* Mill.; *Quercus ilex* L.; *Juniperus thurifera* L.

Límite Norte

PARCELA 1: Monte "Umbría del Soto y Rincón del Puntal", de propiedad particular.
PARCELA 2: Montes "Umbría del Soto y Rincón del Puntal" y "Los Duendes y Peña del Gato", ambos de propiedad particular.
PARCELA 3: Barranco de la Cañada del Roble.
PARCELA 4: Barranco de la Cañada del Roble.
PARCELA 5: Propiedades particulares.
PARCELA 6: Propiedades particulares.
PARCELA 7: Propiedades particulares.
PARCELA 8: Propiedades particulares.
PARCELA 9: Finca "Majada de las Vacas" de propiedad particular.
PARCELA 10: Finca "Majada de las Vacas" de propiedad particular.
PARCELA 11: Propiedades particulares.
PARCELA 12: Barranco de las Cañaicas.
PARCELA 13: Propiedades particulares.
PARCELA 14: Carretera de Barranda a Nerpio.
PARCELA 15: Carretera de Nerpio, propiedad particular y terrenos del Pantano de Taibilla.

Límite Este

PARCELA 1: Monte "Umbría del Soto y Rincón del Puntal", de propiedad particular.
PARCELA 2: Propiedades particulares, monte "Umbría del Soto y Rincón del Puntal" de propiedad particular, término municipal de Letur que lo separa de la parcela nº 1 del monte "Calar de Alcabuche", propiedad de la Junta de Comunidades de Castilla-La Mancha y en proceso de declaración de utilidad pública e inclusión en el Catálogo con el nº 173; y término municipal de Moratalla, en la provincia de Murcia.
PARCELA 3: Propiedades particulares.
PARCELA 4: Propiedades particulares.
PARCELA 5: Propiedades particulares.
PARCELA 6: Propiedades particulares.
PARCELA 7: Propiedades particulares.
PARCELA 8: Propiedades particulares.
PARCELA 9: Propiedades particulares.
PARCELA 10: Finca "Majada de las Vacas" de propiedad particular.
PARCELA 11: Propiedades particulares.
PARCELA 12: Propiedades particulares.
PARCELA 13: Propiedades particulares.
PARCELA 14: Propiedades particulares.
PARCELA 15: Propiedades particulares y Barranco de los Praicos.

Límite Sur

PARCELA 1: Monte "Umbría del Soto y Rincón del Puntal", de propiedad particular y monte "Taibilla", nº 138 del Catálogo de U.P. de la provincia de Albacete, propiedad de la Mancomunidad de los Canales del Taibilla y sito en el término municipal de Nerpio.
PARCELA 2: Propiedades particulares, carretera de Barranda a Nerpio y de nuevo propiedades particulares.
PARCELA 3: Propiedades particulares.
PARCELA 4: Propiedades particulares.
PARCELA 5: Barranco de la Cañada del Roble.
PARCELA 6: Barranco de la Cañada del Roble.
PARCELA 7: Propiedades particulares.
PARCELA 8: Propiedades particulares.
PARCELA 9: Propiedades particulares.
PARCELA 10: Propiedad particular.
PARCELA 11: Propiedades particulares.
PARCELA 12: Propiedades particulares.
PARCELA 13: Propiedades particulares.
PARCELA 14: Propiedades particulares.
PARCELA 15: Propiedades particulares.

Límite Oeste

PARCELA 1: Monte "Taibilla", nº 138 del Catálogo de U.P. de la provincia de Albacete, propiedad de la Mancomunidad de los Canales del Taibilla y sito en el término municipal de Nerpio.
PARCELA 2: Propiedades particulares, monte "Taibilla", nº 138 del Catálogo de U.P. de la provincia de Albacete, propiedad de la Mancomunidad de los Canales del Taibilla y sito en el término municipal de Nerpio, y monte "Umbría del Soto y Rincón del Puntal", de propiedad particular.
PARCELA 3: Propiedades particulares.
PARCELA 4: Propiedades particulares.
PARCELA 5: Propiedades particulares.
PARCELA 6: Propiedades particulares.
PARCELA 7: Propiedades particulares.
PARCELA 8: Propiedades particulares.
PARCELA 9: Propiedades particulares.
PARCELA 10: Propiedad particular.
PARCELA 11: Propiedades particulares.
PARCELA 12: Propiedades particulares.
PARCELA 13: Propiedades particulares.
PARCELA 14: Propiedades particulares.
PARCELA 15: Propiedades particulares y carretera de Nerpio.

Nº **96**

Nombre
Mingarnao y Agregados

Término Municipal
NERPIO

Partido Judicial
Hellín

Pertenencia
Junta de Comunidades de Castilla-La Mancha

Superficie total (ha)	609,7450	Superficie pública (ha)	576,1250
Superficie enclavados (ha)	33,6200	Nº enclavados	3

Especies
Pinus nigra Arn.; Pinus halepensis Mill.

Límite Norte
PARCELA 1: Propiedades particulares.
PARCELA 2: Propiedad particular.
PARCELA 3: Propiedad particular.
PARCELA 4: Propiedad particular.

Límite Este
PARCELA 1: Propiedades particulares.
PARCELA 2: Propiedad particular.
PARCELA 3: Propiedad particular.
PARCELA 4: Propiedad particular.

Límite Sur
PARCELA 1: Río Taibilla y propiedades particulares.
PARCELA 2: Propiedad particular.
PARCELA 3: Propiedad particular.
PARCELA 4: Propiedad particular.

Límite Oeste
PARCELA 1: Propiedades particulares.
PARCELA 2: Propiedad particular.
PARCELA 3: Propiedad particular.
PARCELA 4: Propiedad particular.

M.U.P. nº 96, “Mingarnao y Agregados”.

Nombre

Fuentecillas y Haza de las Animas

Nº **97**

Término Municipal
BOGARRA

Partido Judicial
Alcaraz

Pertenencia
Junta de Comunidades de Castilla-La Mancha

Superficie total (ha)	432,4600	Superficie pública (ha)	432,4600
Superficie enclavados (ha)	0,0000	Nº enclavados	0

Especies
Pinus halepensis Mill.; *Pinus pinaster* Ait.

Límite Norte
Monte "Pinares", del término y propios de Bogarra, número 30 del Cátalogo.

Límite Este
Monte "Pinares", del término y propios de Bogarra, número 30 del Cátalogo.

Límite Sur
Monte "Pinares", del término y propios de Bogarra, número 30 del Cátalogo.

Límite Oeste
Monte "Pinares", del término y propios de Bogarra, número 30 del Cátalogo.

M.U.P. nº 97, “Fuentecillas y Haza de las Animas”.

Nº **98**

Nombre
Padrastro

Término Municipal
BOGARRA

Partido Judicial
Alcaraz

Pertenencia
Junta de Comunidades de Castilla-La Mancha

Superficie total (ha)	395,5000	Superficie pública (ha)	395,5000
Superficie enclavados (ha)	0,0000	Nº enclavados	0

Especies
Pinus pinaster Ait.; *Pinus nigra* Arn.

Límite Norte
Monte "Pinares", del término y propios de Bogarra, número 30 del Catálogo.

Límite Este
Monte "Pinares", del término y propios de Bogarra, número 30 del Catálogo.

Límite Sur
Monte "Pinares", del término y propios de Bogarra, número 30 del Catálogo.

Límite Oeste
Monte "Pinares", del término y propios de Bogarra, número 30 del Catálogo.

M.U.P. nº 98, “Padrastro”.

Nº **99**

Nombre

Muelas de Carcelén

Término Municipal
CARCELÉN

Partido Judicial
Albacete

Pertenencia
Ayuntamiento de Carcelén

Superficie total (ha)	1.715,4500	Superficie pública (ha)	1.715,4500
Superficie enclavados (ha)	0,0000	Nº enclavados	0

Especies
Quercus ilex L.

Límite Norte

PARCELA 1ª, FUENTE DEL LOBO.- Propiedades de particulares.
PARCELA 2ª, UMBRÍA DE ALATOZ.- Propiedades de particulares.

Límite Este

PARCELA 1ª, FUENTE DEL LOBO.- Término municipal de Ayora (Valencia) y finca La Hunde.
PARCELA 2ª, UMBRÍA DE ALATOZ.- Rincón de la Fuente de Alcaide, Barranco de Chinchilla y Camino de Alpera.

Límite Sur

PARCELA 1ª, FUENTE DEL LOBO.- Finca La Hunde.
PARCELA 2ª, UMBRÍA DE ALATOZ.- Dehesas Clementina y Virginia.

Límite Oeste

PARCELA 1ª, FUENTE DEL LOBO.- Camino de Alpera y Vega de Arriba.
PARCELA 2ª, UMBRÍA DE ALATOZ.- Término municipal de Alatoz y fincas Fuente de la Rosa y Dehesa Virginia.

M.U.P. nº 99, “Muelas de Carcelén”.

Nº **100**

Nombre

El Sabinar y Los Corrales

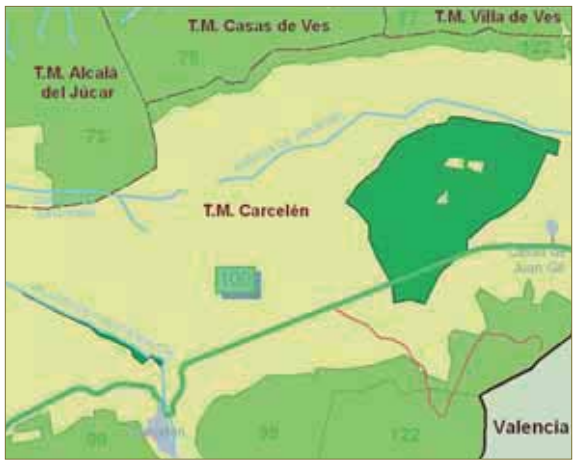

Término Municipal
CARCELÉN

Partido Judicial
Albacete

Pertenencia
Ayuntamiento de Carcelén

Superficie total (ha)	457,8896	Superficie pública (ha)	450,0339
Superficie enclavados (ha)	7,8557	Nº enclavados	3

Especies
Quercus ilex L.

Límite Norte

PARCELA "EL SABINAR".- Finca Casa Grande y otras de propiedad particular, de las que lo separa en su mayor parte, el camino de Jarafuel a Carcelén, pasando por Casa Soria.
PARCELA "LOS CORRALES".- Camino de Alcalá del Júcar a Carcelén, fincas de propiedad particular y eras.

Límite Este

PARCELA "EL SABINAR".- Labores de Casa Grande y otras fincas de propiedad particular.
PARCELA "LOS CORRALES".- Camino de Villa de Ves a Carcelén y propiedades de particulares.

Límite Sur

PARCELA "EL SABINAR".- Fincas de propiedad particular.
PARCELA "LOS CORRALES".- Propiedades de particulares.

Límite Oeste

PARCELA "EL SABINAR".- Fincas de propiedad particular.
PARCELA "LOS CORRALES".- Propiedades de particulares.

M.U.P. nº 100, "El Sabinar y Los Corrales".

Nombre

Derrubiada del Júcar

Nº **101**

Término Municipal
BALSA DE VES

Partido Judicial
Albacete

Pertenencia
Ayuntamiento de Balsa de Ves

Superficie total (ha)	1.008,8983	Superficie pública (ha)	1.008,8983
Superficie enclavados (ha)	0,0000	Nº enclavados	0

Especies
Pinus halepensis Mill.; *Quercus ilex* L.; *Juniperus phoenicea* L.

Límite Norte
Labores de la llanura del pueblo.

Límite Este
Término municipal de Jalance (provincia de Valencia).

Límite Sur
Finca La Serratilla y Rio Júcar.

Límite Oeste
Término municipal de Villa de Ves.

M.U.P. nº 101, “Derrubiada del Júcar”.

Nº **102**

Nombre
Collado de las Aguas

Término Municipal
LIETOR

Partido Judicial
Hellín

Pertenencia
Ayuntamiento de Lietor

Superficie total (ha)	77,4500	Superficie pública (ha)	77,4500
Superficie enclavados (ha)	0,0000	Nº enclavados	0

Especies
Pinus halepensis Mill.; *Stipa tenacissima* L.

Límite Norte
Finca Casa de la Loma, de propiedad particular.

Límite Este
Finca Venta del Juez, de propiedad particular.

Límite Sur
Finca Venta del Juez, de propiedad particular.

Límite Oeste
Término municipal de Elche de la Sierra.



M.U.P. nº 102, “Collado de las Aguas”.

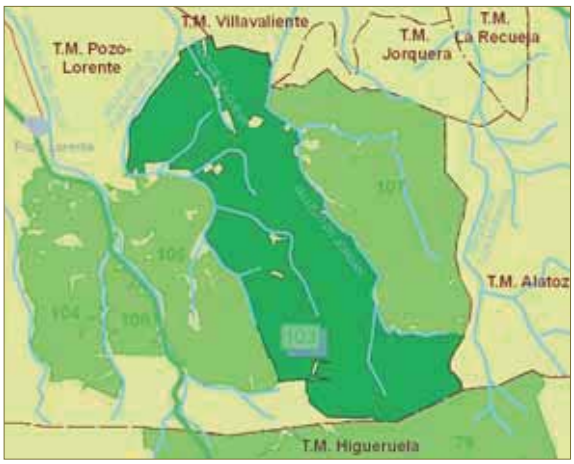

Nombre

Calderón de la Cuesta

Nº **103**

Término Municipal
POZO - LORENTE

Partido Judicial
Albacete

Pertenencia
Ayuntamiento de Pozo-Lorente

Superficie total (ha)	1.741,9660	Superficie pública (ha)	1.691,9500
Superficie enclavados (ha)	50,0160	Nº enclavados	16

Especies
Pinus halepensis Mill.; *Stipa tenacissima* L.

Límite Norte
Terrenos de labor de particulares y término municipal de Villavaliente.

Límite Este
Monte "Herradilla", del término y propios de Pozo-Lorente, número 107 del Catálogo, y término municipal de Alatoz.

Límite Sur
Término municipal de Higueruela y monte de propiedad particular.

Límite Oeste
Monte de propiedad particular, monte "Cuerda del Pocico", del término y propios de Pozo-Lorente, número 105 del Catálogo y Cañada del Artesón.

M.U.P. nº 103, “Calderón de la Cuesta”.

Nº **104**

Nombre
Cuerda de la Breña

Término Municipal
POZO - LORENTE

Partido Judicial
Albacete

Pertenencia
Ayuntamiento de Pozo-Lorente

Superficie total (ha)	582,5875	Superficie pública (ha)	537,4950
Superficie enclavados (ha)	45,0925	Nº enclavados	14

Especies
Pinus halepensis Mill.; *Stipa tenacissima* L.

Límite Norte
Carretera de Casas de Juan Núñez a la estación de ferrocarril de Bonete Higueruela, y propiedades de particulares.

Límite Este
Carretera de Casas de Juan Núñez a la estación de ferrocarril de de Bonete-Huigueruela y Vallejo del Medio, que lo separa del monte "Los Villares", del término y propios de Pozo-Lorente, número 106 del Catálogo.

Límite Sur
Finca "Coto Cano".

Límite Oeste
Cañada de Losa de la Burra y camino a Hoya Gonzalo.

M.U.P. nº 104, “Cuerda de la Breña”.

Nombre

Cuerda del Pocico

Nº **105**

Término Municipal
POZO - LORENTE

Partido Judicial
Albacete

Pertenencia
Ayuntamiento de Pozo-Lorente

Superficie total (ha)	680,7170	Superficie pública (ha)	621,9185
Superficie enclavados (ha)	58,7985	Nº enclavados	12

Especies
Pinus halepensis Mill.; *Stipa tenacissima* L.

Límite Norte
Caminos de la Casa del Trueno y de Almansa, que lo separan del monte "Calderón de la Cuesta", del término y propios de Pozo-Lorente, número 103 del Catálogo.

Límite Este
Camino de Almansa y monte "Calderón de la Cuesta", del término y propios de Pozo-Lorente, número 103 del Catálogo, por el Vallejo del Reventón.

Límite Sur
Finca Coto Cano.

Límite Oeste
Cañada del Pocico.

M.U.P. nº 105, “Cuerda del Pocico”.

Nº **106**

Nombre
Los Villares

Término Municipal
POZO - LORENTE

Partido Judicial
Albacete

Pertenencia
Ayuntamiento de Pozo-Lorente

Superficie total (ha)	135,8452	Superficie pública (ha)	135,8452
Superficie enclavados (ha)	0,0000	Nº enclavados	0

Especies
Pinus halepensis Mill.; *Stipa tenacissima* L.

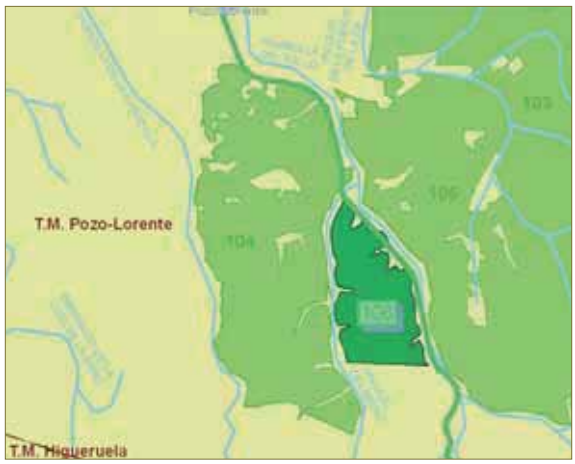

Límite Norte
Carretera de Casas de Juan Núñez a la estación de ferrocarril de Bonete-Higueruela.

Límite Este
Carretera de Casas de Juan Núñez a la estación de ferrocarril de Bonete-Higueruela y cañada del Pocico.

Límite Sur
Finca Coto Cano.

Límite Oeste
Monte "Cuerda de la Breña", del término y propios de Pozo-Lorente, número 104 del Catálogo, en el Vallejo del Medio.

M.U.P. nº 106, “Los Villares”.

Nombre

Herradilla

Nº **107**

Término Municipal
POZO - LORENTE

Partido Judicial
Albacete

Pertenencia
Ayuntamiento de Pozo-Lorente

Superficie total (ha)	1.071,4625	Superficie pública (ha)	1.034,9500
Superficie enclavados (ha)	36,5125	Nº enclavados	13

Especies
Pinus halepensis Mill.; *Stipa tenacissima* L.

Límite Norte
Término municipal de Jorquera.

Límite Este
Término municipal de Alatoz.

Límite Sur
Monte "Calderón de la Cuesta", del término y propios de Pozo-Lorente, número 103 del Catálogo.

Límite Oeste
Monte "Calderón de la Cuesta", del término y propios de Pozo-Lorente, número 103 del Catálogo.

M.U.P. nº 107, “Herradilla”.

Nº **108**

Nombre
Matanza

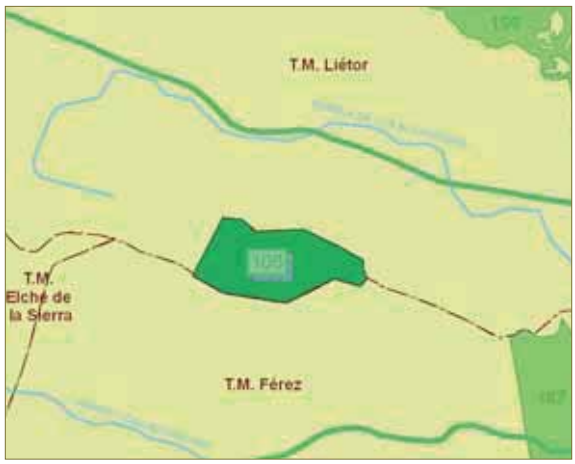

Término Municipal
LIETOR

Partido Judicial
Hellín

Pertenencia
Ayuntamiento de Lietor

Superficie total (ha)	130,1000	Superficie pública (ha)	130,1000
Superficie enclavados (ha)	0,0000	Nº enclavados	0

Especies
Pinus halepensis Mill.; *Stipa tenacissima* L.

Límite Norte
Finca La Matanza, de propiedad particular.

Límite Este
Finca La Matanza, de propiedad particular y término municipal de Ferez.

Límite Sur
Término municipal de Ferez.

Límite Oeste
Finca Venta del Juez, de propiedad particular.

M.U.P. nº 108, "Matanza".

Nombre
La Ceja

Nº **109**

Término Municipal
VALDEGANGA

Partido Judicial
Albacete

Pertenencia
Ayuntamiento de Valdeganga

Superficie total (ha)	20,2250	Superficie pública (ha)	19,1735
Superficie enclavados (ha)	1,0515	Nº enclavados	3

Especies
Pinus halepensis Mill.

Límite Norte
Camino de las Huertas.

Límite Este
Terrenos de particulares y camino de la Abadía.

Límite Sur
Carretera de Bormate.

Límite Oeste
Finca Cerro del Batán, de propiedad particular.

M.U.P. nº 109, “La Ceja”.

Nº **110**

Nombre

Riberas del río Segura en término de Yeste

Término Municipal
YESTE

Partido Judicial
Hellín

Pertenencia
Junta de Comunidades de Castilla-La Mancha

Superficie total (ha)	37,5450	Superficie pública (ha)	37,5450
Superficie enclavados (ha)	0,0000	Nº enclavados	0

Especies
Vegetación de ribera

Límite Norte
Nivel de las bajas aguas del río Segura y propiedades de particulares.

Límite Este
Estación de aforos y propiedades de particulares.

Límite Sur
Propiedades de particulares.

Límite Oeste
Río Zumeta y propiedades de particulares.

M.U.P. nº 110, “Riberas del río Segura en término de Yeste”.

Nombre

Sierra Parda y Sierra del Madroño

Nº **111**

Término Municipal
ONTUR

Partido Judicial
Hellín

Pertenencia
Ayuntamiento de Ontur

Superficie total (ha)	1.166,4250	Superficie pública (ha)	1.148,2025
Superficie enclavados (ha)	18,2225	Nº enclavados	3

Especies
Pinus halepensis Mill.; *Stipa tenacissima* L.

Límite Norte

PERÍMETRO I, SIERRA PARDA:
PARCELA "Sierra de los Mojones, Sierra de Enmedio y Lomas de la Balsa del Pinar".- Término municipal de Fuente Alamo.
PARCELA "Sierra Parda".- Fincas particulares.
PARCELA "Lomas de Lazareto".- Fincas particulares.
PARCELA "Loma del Gato".- Fincas particulares.
PARCELA "Morra de la Cueva del Gato".- Fincas particulares.
PARCELA "Lomas de Estefania".- Fincas particulares.
PARCELA "Morra de la Pitona".- Fincas particulares.
PARCELA "Morra Alta y otras".- Fincas particulares.
PARCELA "Lomas de Cal y Canto".- Fincas particulares.
PARCELA "Los Castillicos".- Fincas particulares.
PERÍMETRO I-bis.-
PARCELA "Cerro Blanco".- Fincas particulares.
PARCELA "El Otro Cerrillo".- Fincas particulares.
PERÍMETRO II, CERRO GORDO.-
PARCELA I "Cerro Gordo, Cerro Blanco y otros".- Fincas particulares.
PARCELA II "Cerca Casuto Tres Chavos".- Finca particular.
PERÍMETRO III.-
PARCELA "Loma de los Pajares y de la Molineta".- Fincas particulares.
PERÍMETRO IV.-
PARCELA "Sierra del Madroño".- Fincas particulares.

Límite Este

PERÍMETRO I, SIERRA PARDA:
PARCELA "Sierra de los Mojones, Sierra de Enmedio y Lomas de la Balsa del Pinar".- Monte "Los Almendros", de Jumilla, número 105 del Catálogo de Murcia.
PARCELA "Sierra Parda".- Fincas particulares.
PARCELA "Lomas de Lazareto".- Fincas particulares.
PARCELA "Loma del Gato".- Fincas particulares.
PARCELA "Morra de la Cueva del Gato".- Finca particular.
PARCELA "Lomas de Estefania".- Fincas particulares.
PARCELA "Morra de la Pitona".- Fincas particulares.
PARCELA "Morra Alta y otras".- Fincas particulares.
PARCELA "Lomas de Cal y Canto".- Monte "Los Almendros", de Jumilla, número 105 del Catálogo de Murcia, y finca particular.
PARCELA "Los Castillicos".- Fincas particulares.
PERÍMETRO I-bis.-
PARCELA "Cerro Blanco".- Fincas particulares.
PARCELA "El Otro Cerrillo".- Fincas particulares.
PERÍMETRO II, CERRO GORDO.-
PARCELA I "Cerro Gordo, Cerro Blanco y otros".- Fincas particulares, siendo lindero, en parte, la carretera de Ontur a Tobarra.
PARCELA II "Cerca Casuto Tres Chavos".- Fincas particulares.
PERÍMETRO III.-
PARCELA "Loma de los Pajares y de la Molineta".- Fincas particulares.
PERÍMETRO IV.-
PARCELA "Sierra del Madroño".- Fincas particulares.

Límite Sur

PERÍMETRO I, SIERRA PARDA:
PARCELA "Sierra de los Mojones, Sierra de Enmedio y Lomas de la Balsa del Pinar".- Fincas particulares.
PARCELA "Sierra Parda".- Fincas particulares.
PARCELA "Lomas de Lazareto".- Fincas particulares.
PARCELA "Loma del Gato".- Fincas particulares.
PARCELA "Morra de la Cueva del Gato".- Fincas particulares.
PARCELA "Lomas de Estefania".- Fincas particulares.
PARCELA "Morra de la Pitona".- Fincas particulares.
PARCELA "Morra Alta y otras".- Fincas particulares.
PARCELA "Lomas de Cal y Canto".- Finca particular.
PARCELA "Los Castillicos".- Fincas particulares.
PERÍMETRO I-bis.-
PARCELA "Cerro Blanco".- Fincas particulares.
PARCELA "El Otro Cerrillo".- Fincas particulares.
PERÍMETRO II, CERRO GORDO.-
PARCELA I "Cerro Gordo, Cerro Blanco y otros".- Término municipal de Tobarra y fincas particulares.
PARCELA II "Cerca Casuto Tres Chavos".- Fincas particulares.
PERÍMETRO III.-
PARCELA "Loma de los Pajares y de la Molineta".- Fincas particulares.
PERÍMETRO IV.-
PARCELA "Sierra del Madroño".- Término municipal de Tobarra.

Límite Oeste

PERÍMETRO I, SIERRA PARDA:
PARCELA "Sierra de los Mojones, Sierra de Enmedio y Lomas de la Balsa del Pinar".- Fincas particulares.
PARCELA "Sierra Parda".- Fincas particulares.
PARCELA "Lomas de Lazareto".- Fincas particulares.
PARCELA "Loma del Gato".- Fincas particulares.
PARCELA "Morra de la Cueva del Gato".- Fincas particulares.
PARCELA "Lomas de Estefania".- Fincas particulares.
PARCELA "Morra de la Pitona".- Fincas particulares.
PARCELA "Morra Alta y otras".- Fincas particulares.
PARCELA "Lomas de Cal y Canto".- Fincas particulares.
PARCELA "Los Castillicos".- Fincas particulares.
PERÍMETRO I-bis.-
PARCELA "Cerro Blanco".- Fincas particulares.
PARCELA "El Otro Cerrillo".- Fincas particulares.
PERÍMETRO II, CERRO GORDO.-
PARCELA I "Cerro Gordo, Cerro Blanco y otros".- Fincas particulares.
PARCELA II "Cerca Casuto Tres Chavos".- Finca particular.
PERÍMETRO III.-
PARCELA "Loma de los Pajares y de la Molineta".- Fincas particulares.
PERÍMETRO IV.-
PARCELA "Sierra del Madroño".- Fincas particulares.

Nº **112**

Nombre

Hoya Celada y Calarejos

Término Municipal
NERPIO

Partido Judicial
Hellín

Pertenencia
Junta de Comunidades de Castilla-La Mancha

Superficie total (ha)	4.125,1000	Superficie pública (ha)	4.095,5000
Superficie enclavados (ha)	29,6000	Nº enclavados	4

Especies
Pinus nigra Arn.; *Pinus halepensis* Mill.; *Quercus ilex* L.

Límite Norte

PARCELA 1: Propiedades particulares, arroyo de las Barcas y de nuevo propiedades particulares.
PARCELA 2: Propiedades particulares.
PARCELA 3: Propiedad particular.
PARCELA 4: Propiedad particular.

Límite Este

PARCELA 1: Término municipal de Moratalla (Murcia), propiedades particulares y de nuevo término municipal de Moratalla (Murcia).
PARCELA 2: Propiedades particulares.
PARCELA 3: Propiedad particular.
PARCELA 4: Propiedad particular.

Límite Sur

PARCELA 1: Propiedades particulares, en parte mediante el Collado y el Majal de las Malvas y divisoria de aguas.
PARCELA 2: Propiedades particulares.
PARCELA 3: Propiedad particular.
PARCELA 4: Propiedad particular.

Límite Oeste

PARCELA 1: Monte "Guijarrilla y Talón", nº 145 de los del Catálogo de U.P. de la provincia de Albacete, propiedad de la Junta de Comunidades de Castilla-La Mancha y situado en el término municipal de Nerpio.
PARCELA 2: Propiedades particulares.
PARCELA 3: Propiedad particular.
PARCELA 4: Propiedad particular.

M.U.P. nº 112, “Hoya Celada y Calarejos”.

Nombre

La Moraleja

Nº **113**

Término Municipal
AYNA

Partido Judicial
Hellín

Pertenencia
Junta de Comunidades de Castilla-La Mancha

Superficie total (ha)	460,5000	Superficie pública (ha)	460,5000
Superficie enclavados (ha)	0,0000	Nº enclavados	0

Especies
Pinus halepensis Mill.; *Pinus pinaster* Ait.

Límite Norte

PARCELA "A".- Monte del Estado "Cuarto Alarcón y Agregados", número 1 del Catálogo.
PARCELA "B".- Monte "Pinares", del término y propios de Bogarra, número 30 del Catálogo, mediante el río Mundo.

Límite Este

PARCELA "A".- Monte del Estado "Cuarto Alarcón y Agregados", número 1 del Catálogo.
PARCELA "B".- Monte del Estado "Cuarto Alarcón y Agregados", número 1 del Catálogo.

Límite Sur

PARCELA "A".- Monte del Estado "Cuarto Alarcón y Agregados", número 1 del Catálogo.
PARCELA "B".- Monte del Estado "Cuarto Alarcón y Agregados", número 1 del Catálogo.

Límite Oeste

PARCELA "A".- Monte del Estado "Cuarto Alarcón y Agregados", número 1 del Catálogo.
PARCELA "B".- Monte del Estado "Cuarto Alarcón y Agregados", número 1 del Catálogo.

M.U.P. nº 111, “Sierra Parda y Sierra del Madroño”.

Nº **114**

Nombre

Pozo Reolid y Agregados

Término Municipal
LETUR

Partido Judicial
Hellín

Pertenencia
Junta de Comunidades de Castilla-La Mancha

Superficie total (ha)	1.789,9000	Superficie pública (ha)	1.783,9000
Superficie enclavados (ha)	6,0000	Nº enclavados	1

Especies
Pinus halepensis Mill.; *Pinus pinaster* Ait.

Límite Norte
Propiedades particulares.

Límite Este
Propiedades particulares y línea de términos municipales de Letur con Férez y Socovos.

Límite Sur
Propiedades particulares y línea de términos municipales de Letur con Moratilla, este último en la provincia de Murcia, y de nuevo propiedades particulares.

Límite Oeste
Propiedades particulares.

M.U.P. nº 114, "Pozo Reolid y Agregados".

Nombre

Oriñuela y Otros

Nº **115**

Término Municipal
SAN PEDRO

Partido Judicial
Albacete

Pertenencia
Junta de Comunidades de Castilla-La Mancha

Superficie total (ha)	850,5323	Superficie pública (ha)	850,5323
Superficie enclavados (ha)	0,0000	Nº enclavados	0

Especies
Pinus halepensis Mill.; *Pinus pinaster* Ait.; *Quercus ilex* L.

Límite Norte

Finca particular Peñablanquilla, en parte mediante el arroyo Morcillares y el camino de Fuente Lipe, fincas de particulares, en parte mediante el vallejo de Fuente Lipe, el cerro de la Zoca, el camino de El Berro a Cañada Juncosa, el arroyo de las Cabañas Viejas, el barranco del Cerro de las Viñas y el camino de El Berro a Pozuelo.

Límite Este

Finca particular, mojón de los términos municipales de San Pedro, Pozuelo y Peñas de San Pedro, sito en el vértice de Oriñuela y finca particular en el término municipal de Peñas de San Pedro.

Límite Sur

Cerro de los Majanos, finca particular en término municipal de Peñas de San Pedro, fincas de particulares, Cerro de Mahoma y finca particular en término municipal de Peñas de San Pedro.

Límite Oeste

Término municipal de Casas de Lázaro mediante la parte de la finca "El Berro" situada en dicho término municipal, propiedad de la Junta de Comunidades de Castilla-La Mancha y actualmente en trámite de declaración de utilidad pública e inclusión en el Catálogo de U.P. de Albacete con el nº 168.

M.U.P. nº 115, “Oriñuela y Otros”.

Nº **116**

Nombre

Cañada Lengua y Agregados

Término Municipal
VIANOS

Partido Judicial
Alcaraz

Pertenencia
Junta de Comunidades de Castilla-La Mancha

Superficie total (ha)	544,3000	Superficie pública (ha)	538,5500
Superficie enclavados (ha)	5,7500	Nº enclavados	5

Especies
Pinus nigra Arn.; *Quercus lusitanica* Lam.; *Quercus ilex* L.

Límite Norte
Fincas de propiedad particular, en parte mediante un cortado de piedra.

Límite Este
Monte "El Santo", nº 127 de los del Catálogo de U.P. de la provincia de Albacete, propiedad de la Junta de Comunidades de Castilla-La Mancha y sito en término municipal de Alcaraz; fincas de particulares en el término municipal de Vianos, en gran parte mediante la acequia de riego que va por la margen izquierda del río Escorial, y monte "Cerrolloso", nº 18 de los del Catálogo de U.P. de la provincia de Albacete, propiedad del Ayuntamiento de Alcaraz y sito en su término municipal, mediante el río Escorial.

Límite Sur
Monte "Cerrolloso", nº 18 de los del Catálogo de U.P. de la provincia de Albacete, propiedad del Ayuntamiento de Alcaraz y sito en su término municipal.

Límite Oeste
Monte "Cantalar", nº 60 de los del Catálogo de U.P. de la provincia de Albacete, propiedad del Ayuntamiento de Vianos y sito en su término municipal, y propiedades particulares.



M.U.P. nº 116, “Cañada Lengua y Agregados”.

Nº **117**

Nombre

Dehesa de Tetuán

Término Municipal
CASAS DE VES

Partido Judicial
Albacete

Pertenencia
Junta de Comunidades de Castilla-La Mancha

Superficie total (ha)	795,1500	Superficie pública (ha)	776,8500
Superficie enclavados (ha)	18,3000	Nº enclavados	8

Especies
Pinus halepensis Mill.

Límite Norte
Fracción de la Dehesa de Tetuan, finca particular, fracción de la Dehesa de Tetuan, fincas particulares de El Hontanar, fraccción de la Dehesa de Tetuan y fincas de particulares en el término municipal de Requena (Valencia), mediante el río Cabriel.

Límite Este
Fincas de particulares, monte "Derrubiada del Cabriel y su Anejo", de los propios de Balsa de Ves, número 74 del Catálogo, y finca particular La Lentiscosa, todo ello en término municipal de Balsa de Ves.

Límite Sur
Dehesa particular Campiñana y terrenos del Ayuntamiento de Casas de Ves.

Límite Oeste
Fincas de particulares, terrenos del Ayuntamiento de Casas de Ves y finca Dehesa del Vaquero, de propiedad particular.

M.U.P. nº 117, “Dehesa de Tetuán”.

Nº **118**

Nombre

Tamaral, Collado Villar, Casa Nueva y otros

Término Municipal
NERPIO

Partido Judicial
Hellín

Pertenencia
Junta de Comunidades de Castilla-La Mancha

Superficie total (ha)	1.482,3200	Superficie pública (ha)	1.448,4400
Superficie enclavados (ha)	33,8800	Nº enclavados	11

Especies
Pinus nigra Arn.; *Pinus halepensis* Mill.

Límite Norte
PARCELA 1: Término municipal de Yeste y propiedades particulares, en parte con las labores de la Rambla de Arriba, divisoria de aguas, Majal de Parra y Alto de la Cuerda de Ocón.
PARCELA 2: Propiedades particulares, mediante la cuerda de Juan de Ocón.

Límite Este
PARCELA 1: Propiedades particulares, en parte mediante la Cuerda de Ocón, y de nuevo propiedades particulares.
PARCELA 2: Propiedad particular.

Límite Sur
PARCELA 1: Propiedades particulares, una parte mediante el camino de los Pozos de Santiago.
PARCELA 2: Propiedad particular.

Límite Oeste
PARCELA 1: Propiedades particulares, en parte mediante las Canteras de la Umbría de Tobos.
PARCELA 2: Propiedad particular.

M.U.P. nº 118, "Tamaral, Collado Villar, Casa Nueva y otros".

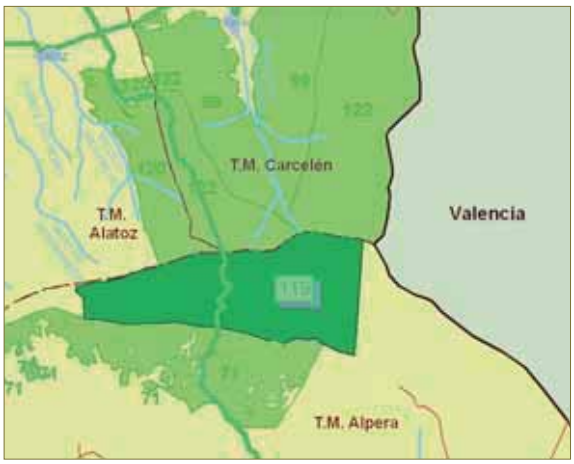

Nombre

Dehesa Clementina

Nº **119**

Término Municipal
ALPERA

Partido Judicial
Almansa

Pertenencia
Junta de Comunidades de Castilla-La Mancha

Superficie total (ha)	1.295,7017	Superficie pública (ha)	1.295,7017
Superficie enclavados (ha)	0,0000	Nº enclavados	0

Especies
Pinus halepensis Mill.; *Quercus ilex* L.

Límite Norte
Finca de propiedad particular´; finca "Calamochas", también particular, y monte "Dehesa Virginia", del Patrimonio Forestal del Estado, número 120 del Catálogo, todos en término municipal de Alatoz; monte "La Hunde" del Patrimonio Forestal del Estado, número 122 del Catálogo, monte "Muelas de Carcelén", de los propios de Carcelén, número 99 del Catálogo (en un solo punto), y nuevamente monte "La Hunde", ambos en el término municipal de Carcelén.

Límite Este
Fincas de propiedad particular.

Límite Sur
Fincas de propiedad particular y monte "Pinar de Alpera", del término y propios de Alpera, número 71 del Catálogo.

Límite Oeste
Finca de propiedad particular, mediante el Vallejo de la Avería.

M.U.P. nº 119, “Dehesa Clementina”.

Nº **120**

Nombre
Dehesa Virginia

Término Municipal
ALATOZ

Partido Judicial
Almansa

Pertenencia
Junta de Comunidades de Castilla-La Mancha

Superficie total (ha)	537,0367	Superficie pública (ha)	537,0367
Superficie enclavados (ha)	0,0000	Nº enclavados	0

Especies
Pinus halepensis Mill.

Límite Norte

PARCELA I: Terrenos de labor de propiedad particular en el barranco de los Chorros y en el de las Estacas.
PARCELA II: Finca particular Fuente de la Rosa, mediante el vallejo Marín.

Límite Este

PARCELA I: Monte "La Hunde", del Patrimonio Forestal del Estado, en el témino municipal de Carcelén, número 122 del Catálogo.
PARCELA II: Monte "La Hunde" del Patrimonio Forestal del Estado en término municipal de Carcelén, número 122 del Catálogo; monte "Muelas de Carcelén" del término y propios de Carcelén, número 99 del Catálogo (en un solo punto), y nuevamente monte "La Hunde" del Patrimonio Forestal del Estado en término municipal de Carcelén, número 122 del Catálogo.

Límite Sur

PARCELA I: Monte "Dehesa Clementina", del Patrimonio Forestal del Estado, en término municipal de Alpera, número 119 del Catálogo.
PARCELA II: Terrenos de labor de propiedad particular en el barranco de las Estacas.

Límite Oeste

PARCELA I: Finca particular Calamochas y terrenos de labor, también particulares, en el vallejo de la Fuente de Sancho.
PARCELA II: Terrenos de labor de propiedad particular en el barranco de los Chorros, en gran parte mediante la carretera de Venta de la Vega a Casas Ibáñez.

M.U.P. nº 120, “Dehesa Virginia”.

Nombre

Pinar de Villatoya

Nº **121**

Término Municipal
VILLATOYA

Partido Judicial
Albacete

Pertenencia
Junta de Comunidades de Castilla-La Mancha

Superficie total (ha)	1.289,5397	Superficie pública (ha)	1.289,5397
Superficie enclavados (ha)	0,0000	Nº enclavados	0

Especies
Pinus halepensis Mill.

Límite Norte

PARCELA I: Término municipal de Requena (Valencia), mediante el río Cabriel, y terrenos del Instituto Nacional de Colonización en el término municipal de Villatoya, en parte mediante la carretera de Córdoba a Valencia y el camino a Casas de Cilanco.
PARCELA II: Porción de la finca segregada y vendida al Instituto Nacional de Colonización.

Límite Este

PARCELA I: Término municipal de Requena (Valencia), mediante el río Cabriel, y monte particular Baqueros, en el término municipal de Casas de Ves.
PARCELA II: Porción de la finca segregada y vendida al Instituto Nacional de Colonización.

Límite Sur

PARCELA I: Finca particular Cendreros y otras propiedades de particulares en el término municipal de Casas de Ves, y terrenos del Ayuntamiento de Alborea en su término municipal.
PARCELA II: Porción de la finca segregada y vendida al Instituto Nacional de Colonización.

Límite Oeste

PARCELA I: Terrenos del Ayuntamiento de Alborea, monte particular Barranco Ruiz y monte "Derrubiada", de los propios de Alborea, número 72 del Catálogo, todos en el término municipal de Alborea.
PARCELA II: Porción de la finca segregada y vendida al Instituto Nacional de Colonización.

M.U.P. nº 121, “Pinar de Villatoya”.

Nº **122**

Nombre
La Hunde

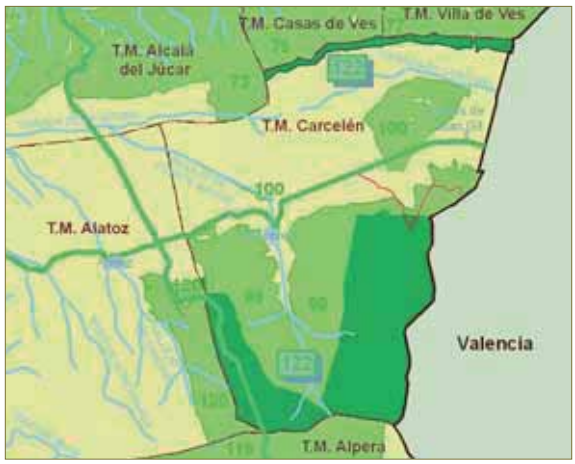

Término Municipal
CARCELÉN

Partido Judicial
Almansa

Pertenencia
Junta de Comunidades de Castilla-La Mancha

Superficie total (ha)	2.097,6866	Superficie pública (ha)	2.097,6866
Superficie enclavados (ha)	0,0000	Nº enclavados	0

Especies
Pinus halepensis Mill.

Límite Norte

PARCELA I.- LA SOLANA: Montes "Derrubiada", del término y propios de Casas de Ves, número 75 del Catálogo, y "Pinar", del término y propios de Villa de Ves, número 77 del Catálogo.
PARCELA II.- LA SOLANA: Monte "Pinar", del término y propios de Villa de Ves, número 77 del Catálogo.
PARCELA III.- MUELAS DE CARCELÉN: Finca Fuente de la Rosa, de propiedad particular, y monte "Muelas de Carcelén", del término y propios de Carcelén, número 99 del Catálogo.

Límite Este

PARCELA I.- LA SOLANA: Finca de propiedad particular en el Vallejo de los Canalizos.
PARCELA II.- LA SOLANA: Finca particular "Casa del Mojón", en el término municipal de Jarafuel, de la provincia de Valencia.
PARCELA III.- MUELAS DE CARCELÉN: Monte "La Hunde", del Patrimonio Forestal del Estado, en término municipal de Ayora (Valencia).

Límite Sur

PARCELA I.- LA SOLANA: Fincas de propiedad particular.
PARCELA II.- LA SOLANA: Fincas de propiedad particular.
PARCELA III.- MUELAS DE CARCELÉN: Finca de propiedad particular y monte "Dehesa Clementina", del Patrimonio Forestal del Estado, en término municipal de Alpera, número 119 del Catálogo.

Límite Oeste

PARCELA I.- LA SOLANA: Monte "Pinar de Alcalá", del término y propios de Alcalá del Júcar, número 73 del Catálogo.
PARCELA II.- LA SOLANA: Finca de propiedad particular en el Vallejo de los Canalizos.
PARCELA III.- MUELAS DE CARCELÉN: Monte "Dehesa Virginia", del Patrimonio Forestal del Estado, numero 120 del Catálogo, finca de propiedad particular en el barranco de las Estacas, y otra vez el monte "Dehesa Virginia", todo en término municipal de Alatoz.

M.U.P. nº 122, “La Hunde”.

Nombre

Atalaya

Nº **123**

Término Municipal
PEÑAS DE SAN PEDRO

Partido Judicial
Albacete

Pertenencia
Junta de Comunidades de Castilla-La Mancha

Superficie total (ha)	48,8000	Superficie pública (ha)	48,8000
Superficie enclavados (ha)	0,0000	Nº enclavados	0

Especies
Quercus ilex L.

Límite Norte
Monte Dehesa Boyal del Ayuntamiento de Peñas de San Pedro, consorciado con el Instituto Nacional para la Conservación de la Naturaleza y tierras de particular.

Límite Este
Propiedades de particulares.

Límite Sur
Monte "La Ventosa" perteneciente al Instituto Nacional para la Conservación de la Naturaleza en término de Alcadozo, nº 126 del Catálogo.

Límite Oeste
Propiedades de particulares.

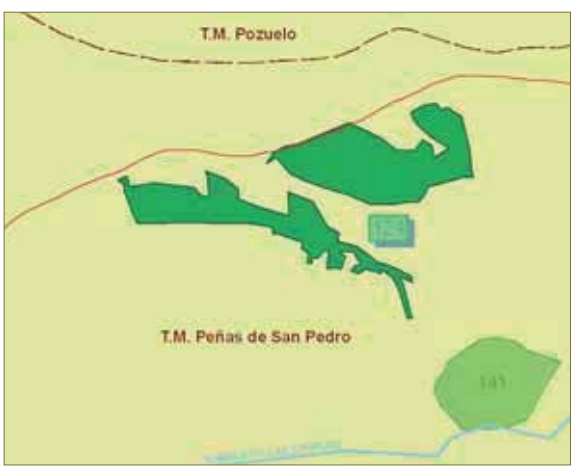

Nombre

El Picayo y El Molar

Nº **124**

Término Municipal
PEÑAS DE SAN PEDRO

Partido Judicial
Albacete

Pertenencia
Junta de Comunidades de Castilla-La Mancha

Superficie total (ha)	30,5000	Superficie pública (ha)	30,5000
Superficie enclavados (ha)	0,0000	Nº enclavados	0

Especies
Pinus pinaster Ait.; *Pinus halepensis* Mill.

Límite Norte
PARCELA I "El Picayo".- Carretera de Peñas de San Pedro al Sahuco y propiedades de particulares.
PARCELA II "El Molar".- Carretera de Peñas de San Pedro al Sahuco y propiedades de particulares.

Límite Este
PARCELA I "El Picayo".- Finca El Roble de particulares.
PARCELA II "El Molar".- Propiedad particular mediante el camino del Madroño y propiedad particular.

Límite Sur
PARCELA I "El Picayo".- Finca El Roble de particulares.
PARCELA II "El Molar".- Propiedades de particulares.

Límite Oeste
PARCELA I "El Picayo".- Finca El Roble de particulares.
PARCELA II "El Molar".- Propiedad particular.

Nº **125**

Nombre

La Pardina y Casa de los Clérigos

Término Municipal
PEÑAS DE SAN PEDRO

Partido Judicial
Albacete

Pertenencia
Junta de Comunidades de Castilla-La Mancha

Superficie total (ha)	780,0000	Superficie pública (ha)	780,0000
Superficie enclavados (ha)	0,0000	Nº enclavados	0

Especies
Pinus halepensis Mill.; *Pinus pinaster* Ait.; *Quercus ilex* L.

Límite Norte

PARCELA "La Pardina": Propiedades de particulares, mediante el Corte de la Peña del Roble.
PARCELA "Casa de los Clérigos": Finca "El Roble" de propiedad particular, propiedad particular mediante los cintos de "La Cuerda del Roble" y otras propiedades particulares.

Límite Este

PARCELA "La Pardina": Propiedades particulares del término municipal de Peñas de San Pedro.
PARCELA "Casa de los Clérigos": Propiedades particulares del término municipal de Peñas de San Pedro.

Límite Sur

PARCELA "La Pardina": Propiedades de particulares, mediante la divisoria de aguas y vereda de ganados. En parte limita con el término municipal de Alcadozo.
PARCELA "Casa de los Clérigos": Propiedades particulares del término municipal de Peñas de San Pedro y línea de término municipal de Peñas de San Pedro y Alcadozo.

Límite Oeste

PARCELA "La Pardina": Propiedades de particulares en parte mediante la línea divisoria con el término municipal de Alcadozo, finca particular, camino de El Sahuco a Peñas de San Pedro y finca particular.
PARCELA "Casa de los Clérigos": Propiedades particulares del término municipal de Peñas de San Pedro.

M.U.P. nº 125, "La Pardina y Casa de los Clérigos".

Nombre

La Ventosa

Nº **126**

Término Municipal
ALCADOZO

Partido Judicial
Albacete

Pertenencia
Junta de Comunidades de Castilla-La Mancha

Superficie total (ha)	357,8000	Superficie pública (ha)	340,3000
Superficie enclavados (ha)	17,5000	Nº enclavados	5

Especies
Pinus halepensis Mill.; *Pinus pinaster* Ait.; *Quercus ilex* L.

Límite Norte

PARCELA 1: Monte "Atalaya", nº 123 del Catálogo de U.P. de Albacete, propiedad de la Junta de Comunidades de Castilla-La Mancha y sito en el término municipal de Peñas de San Pedro, y propiedades de particulares en el término municipal de Alcadozo.
PARCELA 2: Propiedades particulares.
PARCELA 3: Propiedades particulares.
PARCELA 4: Propiedad particular.
PARCELA 5: Propiedad particular.
PARCELA 6: Propiedad particular.
PARCELA 7: Monte "Dehesa de Navalengua" nº 33 del C.U.P., propiedad del Ayuntamiento de Casas de Lázaro y sito en su término municipal.

Límite Este

PARCELA 1: Propiedades de particulares.
PARCELA 2: Propiedad particular.
PARCELA 3: Propiedad particular.
PARCELA 4: Propiedad particular.
PARCELA 5: Propiedad particular.
PARCELA 6: Propiedad particular.
PARCELA 7: Finca "El Sahuco " de propiedad particular.

Límite Sur

PARCELA 1: Propiedades de particulares, camino de la Fuente y propiedades de particulares.
PARCELA 2: Propiedades particulares.
PARCELA 3: Propiedad particular.
PARCELA 4: Propiedad particular.
PARCELA 5: Rambla de los Charcones.
PARCELA 6: Propiedad particular.
PARCELA 7: Finca "El Sahuco " de propiedad particular.

Límite Oeste

PARCELA 1: Monte "Dehesa de Navalengua", nº 33 del Catálogo de U.P. de Albacete, del término y propios de Casas de Lázaro, y propiedades de particulares del término municipal de Alcadozo.
PARCELA 2: Propiedad particular.
PARCELA 3: Propiedad particular.
PARCELA 4: Propiedades particulares.
PARCELA 5: Propiedad particular.
PARCELA 6: Propiedad particular.
PARCELA 7: Propiedad particular.

M.U.P. nº 126, “La Ventosa”.

Nº **127**

Nombre
El Santo

Término Municipal
ALCARAZ

Partido Judicial
Alcaraz

Pertenencia
Junta de Comunidades de Castilla-La Mancha

Superficie total (ha)	277,8750	Superficie pública (ha)	277,8750
Superficie enclavados (ha)	0,0000	Nº enclavados	0

Especies
Quercus ilex L.; *Pinus nigra* Arn.

Límite Norte

PARCELA 1.- Propiedades de particulares, en parte mediante el Barranco de Matanegra y río de la Mesta.
PARCELA 2.- Monte "Cerrolloso" del término y propios de Alcaraz, nº 18 del Catálogo.

Límite Este

PARCELA 1.- Propiedad de particular.
PARCELA 2.- Monte "Cerrolloso" del término y propios de Alcaraz, nº 18 del Catálogo.

Límite Sur

PARCELA 1.- Montes "Mochas" y "Cerrolloso", ambos del término y propios de Alcaraz, nºs 20 y 18 del Catálogo respectivamente y propiedad particular.
PARCELA 2.- Monte "Cerrolloso" del término y propios de Alcaraz, nº 18 del Catálogo.

Límite Oeste

PARCELA 1.- Río del Escorial, propiedades de particulares, monte "Cañada Lengua y Agregados" perteneciente al Instituto Nacional para la Conservación de la Naturaleza en término de Vianos, nº 116 del Catálogo y propiedad particular.
PARCELA 2.- Río del Escorial.

M.U.P. nº 127, “El Santo”.

Nombre
El Colmenar

Nº **128**

Término Municipal
VIANOS

Partido Judicial
Alcaraz

Pertenencia
Junta de Comunidades de Castilla-La Mancha

Superficie total (ha)	234,4500	Superficie pública (ha)	226,8500
Superficie enclavados (ha)	7,6000	Nº enclavados	3

Especies
Quercus ilex L.

Límite Norte
Propiedades particulares, río Angorrilla y propiedades particulares.

Límite Este
Carretera de Vianos a Zapateros y propiedad particular.

Límite Sur
Acequia, río Angorrilla y propiedades particulares.

Límite Oeste
Término municipal de Salobre.

M.U.P. nº 128, "El Colmenar".

Nº **129**

Nombre
La Canaleja

Término Municipal
CASAS DE VES

Partido Judicial
Albacete

Pertenencia
Junta de Comunidades de Castilla-La Mancha

Superficie total (ha)	226,8120	Superficie pública (ha)	226,8120
Superficie enclavados (ha)	0,0000	Nº enclavados	0

Especies
Pinus halepensis Mill.; *Quercus ilex* L.; *Juniperus oxycedrus* L.

Límite Norte
PARCELA 1.- Propiedades particulares del término municipal de Casas de Ves.
PARCELA 2.- Propiedades particulares del término municipal de Casas de Ves.

Límite Este
PARCELA 1.- Propiedad particular del término municipal de Casas de Ves y propiedades particulares del término municipal de Villa de Ves.
PARCELA 2.- Propiedades particulares del término municipal de Casas de Ves.

Límite Sur
PARCELA 1.- Terrenos particulares de la Compañía Hidroeléctrica Española, del término municipal de Casas de Ves, colindantes con el río Júcar.
PARCELA 2.- Propiedades particulares del término municipal de Casas de Ves.

Límite Oeste
PARCELA 1.- Propiedades particulares del término municipal de Casas de Ves.
PARCELA 2.- Propiedades particulares del término municipal de Casas de Ves.

M.U.P. nº 129, "La Canaleja".

Nombre

Collado Rubio

Nº **130**

Término Municipal
NERPIO

Partido Judicial
Hellín

Pertenencia
Junta de Comunidades de Castilla-La Mancha

Superficie total (ha)	345,8000	Superficie pública (ha)	345,8000
Superficie enclavados (ha)	0,0000	Nº enclavados	0

Especies
Pinus nigra Arn.; *Pinus pinaster* Ait.; *Quercus ilex* L.

Límite Norte

PARCELA 1: Propiedades particulares.
PARCELA 2: Propiedades particulares.
PARCELA 3: Propiedad particular.
PARCELA 4: Propiedad particular.

Límite Este

PARCELA 1: Propiedades particulares.
PARCELA 2: Propiedad particular.
PARCELA 3: Propiedad particular.
PARCELA 4: Arroyo de Bogarra.

Límite Sur

PARCELA 1: Propiedades particulares.
PARCELA 2: Propiedad particular.
PARCELA 3: Propiedad particular.
PARCELA 4: Propiedad particular.

Límite Oeste

PARCELA 1: Propiedades particulares.
PARCELA 2: Propiedad particular.
PARCELA 3: Propiedad particular.
PARCELA 4: Propiedad particular.

M.U.P. nº 130, “Collado Rubio”.

Nº **131**

Nombre

El Mosquito de Arriba y Hoya Honda

Término Municipal
NERPIO

Partido Judicial
Hellín

Pertenencia
Junta de Comunidades de Castilla-La Mancha

Superficie total (ha)	1.094,1000	Superficie pública (ha)	1.094,1000
Superficie enclavados (ha)	0,0000	Nº enclavados	0

Especies
Pinus nigra Arn.; *Quercus ilex* L.; *Pinus pinaster* Ait.

Límite Norte
Monte "Guijarrila y Talón", nº 145 de los del Catálogo de U.P. de la provincia de Albacete, propiedad de la Junta de Comunidades de Castilla-La Mancha y sito en el término municipal de Nerpio, y propiedades particulares del mismo término municipal.

Límite Este
Propiedades particulares del término municipal de Nerpio y línea del término municipal de Moratalla, provincia de Murcia.

Límite Sur
Término municipal de la Puebla de Don Fadrique, provincia de Granada.

Límite Oeste
Propiedades particulares.

M.U.P. nº 131, “El Mosquito de Arriba y Hoya Honda”.

Nº **132**

Nombre
Cerro Humoso

Término Municipal
YESTE

Partido Judicial
Hellín

Pertenencia
Junta de Comunidades de Castilla-La Mancha

Superficie total (ha)	210,0000	Superficie pública (ha)	210,0000
Superficie enclavados (ha)	0,0000	Nº enclavados	0

Especies
Pinus halepensis Mill.

Límite Norte
Fincas particulares y carretera de Orcera a Almansa.

Límite Este
Fincas particulares.

Límite Sur
Pantano de la Fuensanta.

Límite Oeste
Fincas particulares.

M.U.P. nº 132, “Cerro Humoso”.

Nº **133**

Nombre

El Robledo, Romerales, Majada Hueca y otros

Término Municipal
NERPIO

Partido Judicial
Hellín

Pertenencia
Junta de Comunidades de Castilla-La Mancha

Superficie total (ha)	1.888,9000	Superficie pública (ha)	1.883,9000
Superficie enclavados (ha)	5,0000	Nº enclavados	1

Especies
Pinus halepensis Mill.; Quercus ilex L.

Límite Norte

PARCELA 1: Propiedades particulares.
PARCELA 2: Propiedades particulares en parte mediante el Barranco de los Hornajuelos.
PARCELA 3: Propiedades particulares.
PARCELA 4: Propiedad particular.
PARCELA 5: Propiedad particular.
PARCELA 6: Propiedades particulares.
PARCELA 7: Propiedad particular.
PARCELA 8: Propiedades particulares.
PARCELA 9: Propiedades particulares.
PARCELA 10: Propiedad particular.
PARCELA 11: Propiedades particulares.
PARCELA 12: Propiedad particular.
PARCELA 13: Propiedad particular.
PARCELA 14: Barranco de la Paridera y Acequia de La Fuente de la Carrasca.
PARCELA 15: Acequia de la Fuente de la Carrasca y propiedades particulares.
PARCELA 16: Propiedad particular.
PARCELA 17: Propiedades particulares y Barranco de la Cueva.
PARCELA 18: Propiedad particular.
PARCELA 19: Propiedad particular.
PARCELA 20: Propiedades particulares.
PARCELA 21: Propiedad particular.
PARCELA 22: Propiedad particular.
PARCELA 23: Propiedades particulares.
PARCELA 24: Propiedad particular.
PARCELA 25: Propiedades particulares.
PARCELA 26: Propiedades particulares.
PARCELA 27: Propiedades particulares.

Límite Este

PARCELA 1: Monte "Taibilla", nº 138 de los del Catálogo de U.P. de la provincia de Albacete, propiedad de la Mancomunidad de los Canales del Taibilla y sito en el término municipal de Nerpio, y propiedades particulares.
PARCELA 2: Propiedades particulares.
PARCELA 3: Propiedades particulares, Rambla del Sapillo y de nuevo propiedades particulares.
PARCELA 4: Propiedad particular.
PARCELA 5: Propiedad particular, Rambla del Sapillo y de nuevo propiedad particular.
PARCELA 6: Propiedades particulares.
PARCELA 7: Propiedad particular.
PARCELA 8: Propiedad particular.
PARCELA 9: Barranco de la Canaliza.
PARCELA 10: Propiedades particulares.
PARCELA 11: Anchuras del Cortijo de la Casa de la Cabeza.
PARCELA 12: Propiedad particular.
PARCELA 13: Propiedad particular.
PARCELA 14: Propiedad particular.
PARCELA 15: Barranco de la Fuente de la Casa del Collado.
PARCELA 16: Propiedad particular.
PARCELA 17: Propiedades particulares.
PARCELA 18: Propiedad particular.
PARCELA 19: Propiedad particular.
PARCELA 20: Propiedades particulares.
PARCELA 21: Propiedad particular.
PARCELA 22: Propiedades particulares.
PARCELA 23: Propiedad particular.
PARCELA 24: Propiedad particular.
PARCELA 25: Terrenos expropiados del embalse de Taibilla.
PARCELA 26: Terrenos expropiados del embalse de Taibilla.
PARCELA 27: Propiedades particulares.

Límite Sur

PARCELA 1: Propiedades particulares.
PARCELA 2: Propiedades particulares.
PARCELA 3: Propiedades particulares.
PARCELA 4: Propiedad particular.
PARCELA 5: Finca particular "El Sapillo", propiedades particulares, Rambla del Sapillo y propiedades particulares.
PARCELA 6: Propiedad particular.
PARCELA 7: Propiedades particulares.
PARCELA 8: Propiedad particular.
PARCELA 9: Barranco de la Canaliza.
PARCELA 10: Propiedad particular mediante el Barranco de Pedro Izquierdo.
PARCELA 11: Propiedad particular.
PARCELA 12: Rambla de la Casa de la Cabeza.
PARCELA 13: Propiedades particulares.
PARCELA 14: Propiedad particular.
PARCELA 15: Propiedades particulares, Egidos de los Cortijos de la Casa del Collado y propiedad particular.
PARCELA 16: Propiedad particular.
PARCELA 17: Propiedad particular.
PARCELA 18: Barranco de los Canales.
PARCELA 19: Propiedad particular.
PARCELA 20: Propiedades particulares.
PARCELA 21: Propiedad particular.
PARCELA 22: Propiedad particular.
PARCELA 23: Propiedad particular.
PARCELA 24: Propiedad particular.
PARCELA 25: Propiedades particulares.
PARCELA 26: Propiedades particulares.
PARCELA 27: Propiedad particular.

Límite Oeste

PARCELA 1: Propiedades particulares.
PARCELA 2: Propiedad particular y camino Real de Nerpio a Yeste seguido del camino de Nerpio a Yetas, que lo separan de propiedades particulares.
PARCELA 3: Propiedad particular, Barranco del Sapillo, de nuevo propiedad particular, Rambla del Sapillo y propiedades particulares.
PARCELA 4: Propiedad particular, finca particular "El Sapillo" y de nuevo propiedad particular.
PARCELA 5: Propiedades particulares.
PARCELA 6: Propiedades particulares.
PARCELA 7: Propiedades particulares.
PARCELA 8: Propiedad particular.
PARCELA 9: Propiedad particular.
PARCELA 10: Propiedad particular.
PARCELA 11: Propiedad particular.
PARCELA 12: Propiedad particular.
PARCELA 13: Propiedades particulares.
PARCELA 14: Propiedad particular.
PARCELA 15: Propiedades particulares.
PARCELA 16: Propiedades particulares.
PARCELA 17: Propiedades particulares.
PARCELA 18: Propiedad particular.
PARCELA 19: Propiedad particular.
PARCELA 20: Propiedades particulares.
PARCELA 21: Propiedades particulares.
PARCELA 22: Propiedad particular.
PARCELA 23: Propiedad particular.
PARCELA 24: Propiedad particular.
PARCELA 25: Propiedades particulares.
PARCELA 26: Propiedad particular.
PARCELA 27: Propiedad particular.

Nombre

La Lentiscosa

Nº **134**

Término Municipal
BALSA DE VES

Partido Judicial
Albacete

Pertenencia
Junta de Comunidades de Castilla-La Mancha

Superficie total (ha)	416,9491	Superficie pública (ha)	416,9491
Superficie enclavados (ha)	0,0000	Nº enclavados	0

Especies
Pinus halepensis Mill.; *Juniperus oxycedrus* L.

Límite Norte
Monte "Dehesa de Tetuán" de la pertenencia del Instituto Nacional para la Conservación de la Naturaleza en término de Casas de Ves, número 117 del Catálogo, y monte "Derrubiada del Cabriel y su anejo" del término y propios de Balsa de Ves, número 74 del Catálogo.

Límite Este
Monte "Derrubiada del Cabriel y su anejo" del término y propios de Balsa de Ves, número 74 del Catálogo.

Límite Sur
Monte "Derrubiada del Cabriel y su anejo" del término y propios de Balsa de Ves, número 74 del Catálogo.

Límite Oeste
Monte "Derrubiada del Cabriel y su anejo" del término y propios de Balsa de Ves, número 74 del Catálogo y monte "Dehesa de Tetuán" perteneciente al Instituto Nacional para la Conservación de la Naturaleza en término de Casas de Ves, número 117 del Catálogo.

M.U.P. nº 134, “La Lentiscosa”.

Nº **135**

Nombre

Los Morenos, Casa de la Hoya y Casa Alta

Término Municipal
NERPIO

Partido Judicial
Hellín

Pertenencia
Junta de Comunidades de Castilla-La Mancha

Superficie total (ha)	931,8200	Superficie pública (ha)	928,1500
Superficie enclavados (ha)	3,6700	Nº enclavados	3

Especies
Pinus nigra Arn.; *Quercus ilex* L.

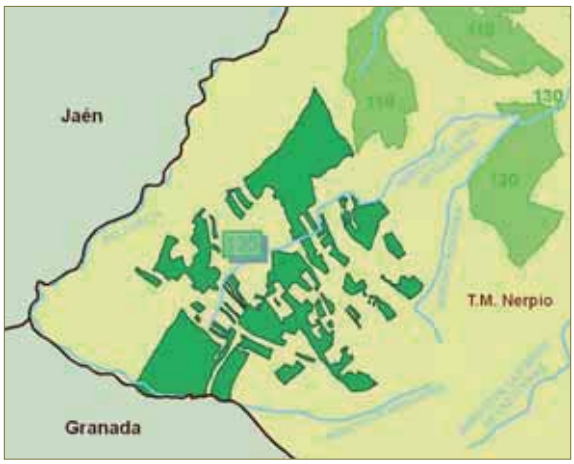

Límite Norte

PARCELA 1: Propiedades particulares.
PARCELA 2: Propiedad particular, mediante el Barranco del Prado de Huebras.
PARCELA 3: Propiedades particulares.
PARCELA 4: Propiedad particular.
PARCELA 5: Con el camino de Pincorto a Santiago de la Espada y propiedad particular.
PARCELA 6: Propiedad particular.
PARCELA 7: Propiedad particular.
PARCELA 8: Propiedad particular.
PARCELA 9: Propiedad particular.
PARCELA 10: Propiedad particular.
PARCELA 11: Propiedades particulares.
PARCELA 12: Propiedades particulares.
PARCELA 13: Propiedades particulares.
PARCELA 14: Propiedades particulares.
PARCELA 15: Propiedades particulares.
PARCELA 16: Egidos del Cortijo de los Morenos.
PARCELA 17: Propiedad particular.
PARCELA 18: Propiedades particulares.
PARCELA 19: Propiedad particular.
PARCELA 20: Propiedad particular.
PARCELA 21: Propiedad particular y Redonda de la Fuente de Prado Ortega.
PARCELA 22: Propiedad particular.
PARCELA 23: Propiedad particular.
PARCELA 24: Propiedades particulares.
PARCELA 25: Propiedad particular.
PARCELA 26: Propiedad particular.
PARCELA 27: Propiedad particular.
PARCELA 28: Propiedades particulares.
PARCELA 29: Propiedades particulares.
PARCELA 30: Propiedad particular.
PARCELA 31: Propiedad particular.

Límite Este

PARCELA 1: Propiedades particulares.
PARCELA 2: Propiedades particulares.
PARCELA 3: Propiedad particular.
PARCELA 4: Propiedad particular.
PARCELA 5: Propiedades particulares.
PARCELA 6: Propiedad particular.
PARCELA 7: Propiedad particular.
PARCELA 8: Propiedad particular.
PARCELA 9: Propiedad particular.
PARCELA 10: Propiedades particulares.
PARCELA 11: Propiedad particular.
PARCELA 12: Propiedades particulares.
PARCELA 13: Propiedad particular.
PARCELA 14: Propiedades particulares.
PARCELA 15: Propiedad particular.
PARCELA 16: Propiedades particulares.
PARCELA 17: Egidos de la Casa de los Morenos.
PARCELA 18: Propiedades particulares.
PARCELA 19: Propiedad particular.
PARCELA 20: Finca "Porche del Valenciano" de propiedad particular.
PARCELA 21: Propiedad particular.
PARCELA 22: Propiedad particular.
PARCELA 23: Finca "Porche del Valenciano" de propiedad particular.
PARCELA 24: Redonda del Cortijo de Casa Alta y propiedad particular.
PARCELA 25: Propiedad particular.
PARCELA 26: Propiedad particular.
PARCELA 27: Propiedad particular.
PARCELA 28: Propiedades particulares.
PARCELA 29: Propiedades particulares.
PARCELA 30: Propiedad particular.
PARCELA 31: Propiedad particular.

Límite Sur

PARCELA 1: Propiedades particulares.
PARCELA 2: Propiedad particular.
PARCELA 3: Propiedad particular.
PARCELA 4: Propiedades particulares.
PARCELA 5: Propiedad particular.
PARCELA 6: Propiedad particular.
PARCELA 7: Propiedades particulares.
PARCELA 8: Propiedad particular.
PARCELA 9: Propiedad particular.
PARCELA 10: Propiedades particulares.
PARCELA 11: Propiedades particulares.
PARCELA 12: Propiedad particular.
PARCELA 13: Propiedad particular.
PARCELA 14: Finca "Rambla de los Vaquerizos", de propiedad particular.
PARCELA 15: Propiedad particular.
PARCELA 16: Propiedad particular.
PARCELA 17: Egidos de la Casa de los Morenos.
PARCELA 18: Propiedades particulares.
PARCELA 19: Propiedad particular.
PARCELA 20: Propiedad particular.
PARCELA 21: Finca "Porche del Valenciano" de propiedad particular.
PARCELA 22: Propiedades particulares.
PARCELA 23: Provincia de Granada (término municipal de Huescar), mediante el Barranco del Pinar del Duque.
PARCELA 24: Provincia de Granada (término municipal de Huescar) mediante el Barranco del Pinar del Duque.
PARCELA 25: Propiedad particular.
PARCELA 26: Propiedad particular.
PARCELA 27: Propiedad particular.
PARCELA 28: Propiedad particular.
PARCELA 29: Propiedades particulares.
PARCELA 30: Propiedad particular.
PARCELA 31: Propiedades particulares mediante paso de ganado.

Límite Oeste

PARCELA 1: Propiedades particulares.
PARCELA 2: Propiedades particulares.
PARCELA 3: Propiedades particulares.
PARCELA 4: Propiedad particular.
PARCELA 5: Propiedad particular.
PARCELA 6: Propiedades particulares.
PARCELA 7: Propiedad particular.
PARCELA 8: Propiedad particular.
PARCELA 9: Propiedad particular.
PARCELA 10: Propiedad particular.
PARCELA 11: Propiedad particular.
PARCELA 12: Propiedad particular.
PARCELA 13: Propiedad particular.
PARCELA 14: Fincas "Porche del Valenciano" y "El Marqués", ambas de propiedad de particular, propiedades particulares mediante el camino de la Rambla Pincorto al Porche del Valenciano y propiedad particular.
PARCELA 15: Propiedad particular.
PARCELA 16: Propiedad particular.
PARCELA 17: Propiedad particular.
PARCELA 18: Propiedades particulares.
PARCELA 19: Propiedad particular.
PARCELA 20: Propiedad particular.
PARCELA 21: Finca "Porche del Valenciano" de propiedad particular.
PARCELA 22: Redonda del Cortijo de Casa Alta.
PARCELA 23: Propiedad particular.
PARCELA 24: Propiedad particular.
PARCELA 25: Propiedad particular.
PARCELA 26: Propiedad particular.
PARCELA 27: Propiedad particular.
PARCELA 28: Propiedad particular.
PARCELA 29: Propiedades particulares.
PARCELA 30: Propiedad particular.
PARCELA 31: Propiedades particulares.

Nº **136**

Nombre

La Tobilla y Cueva Aroca

Término Municipal
NERPIO

Partido Judicial
Hellín

Pertenencia
Junta de Comunidades de Castilla-La Mancha

Superficie total (ha)	311,7000	Superficie pública (ha)	311,7000
Superficie enclavados (ha)	0,0000	Nº enclavados	0

Especies
Pinus halepensis Mill.; *Pinus pinaster* Ait.; *Pinus nigra* Arn.

Límite Norte

PARCELA 1: Propiedades particulares.
PARCELA 2: Propiedades particulares.
PARCELA 3: Propiedades particulares.
PARCELA 4: Canteras de Peñas Caídas.

Límite Este

PARCELA 1: Propiedades particulares y término municipal de Moratalla (Murcia).
PARCELA 2: Propiedades particulares.
PARCELA 3: Propiedades particulares.
PARCELA 4: Propiedad particular.

Límite Sur

PARCELA 1: Propiedad particular.
PARCELA 2: Propiedades particulares.
PARCELA 3: Carretera AB-702, de Nerpio hacia Moratalla, en la provincia de Murcia.
PARCELA 4: Propiedades particulares.

Límite Oeste

PARCELA 1: Propiedades particulares.
PARCELA 2: Propiedades particulares.
PARCELA 3: Propiedades particulares.
PARCELA 4: Propiedades particulares.

M.U.P. nº 136, "La Tobilla y Cueva Aroca".

Nº **137**

Nombre
Camarillas y otros

Término Municipal
NERPIO

Partido Judicial
Hellín

Pertenencia
Junta de Comunidades de Castilla-La Mancha

Superficie total (ha)	425,2000	Superficie pública (ha)	425,2000
Superficie enclavados (ha)	0,0000	Nº enclavados	0

Especies
Quercus ilex L.; *Pinus nigra* Arn.

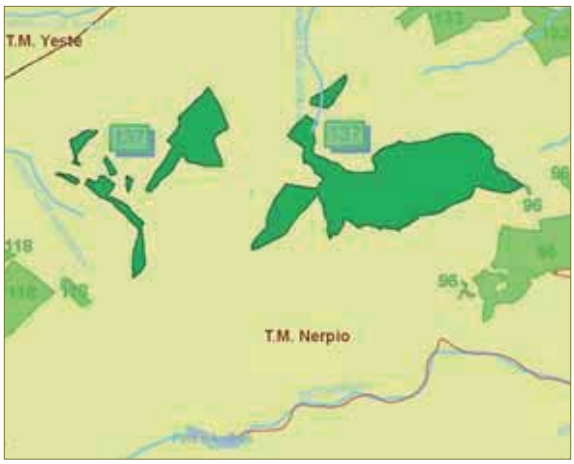

Límite Norte

PARCELA 1: Propiedades particulares.
PARCELA 2: Propiedades particulares.
PARCELA 3: Propiedades particulares.
PARCELA 4: Propiedades particulares.
PARCELA 5: Propiedad particular.
PARCELA 6: Propiedad particular.
PARCELA 7: Propiedad particular.
PARCELA 8: Propiedad particular.

Límite Este

PARCELA 1: Propiedades particulares.
PARCELA 2: Propiedades particulares.
PARCELA 3: Propiedades particulares.
PARCELA 4: Propiedades particulares.
PARCELA 5: Propiedad particular.
PARCELA 6: Propiedad particular.
PARCELA 7: Propiedad particular.
PARCELA 8: Propiedad particular.

Límite Sur

PARCELA 1: Propiedades particulares.
PARCELA 2: Propiedades particulares.
PARCELA 3: Propiedades particulares.
PARCELA 4: Propiedad particular.
PARCELA 5: Propiedad particular.
PARCELA 6: Propiedad particular.
PARCELA 7: Propiedad particular.
PARCELA 8: Propiedad particular.

Límite Oeste

PARCELA 1: Propiedades particulares.
PARCELA 2: Propiedades particulares.
PARCELA 3: Propiedades particulares.
PARCELA 4: Propiedad particular.
PARCELA 5: Propiedad particular.
PARCELA 6: Propiedad particular.
PARCELA 7: Propiedad particular.
PARCELA 8: Propiedad particular.

M.U.P. nº 137, “Camarillas y otros”.

Nombre

Taibilla

Nº **138**

Término Municipal
NERPIO

Partido Judicial
Hellín

Pertenencia
Mancomunidad de los Canales del Taibilla

Superficie total (ha)	558,3000	Superficie pública (ha)	558,3000
Superficie enclavados (ha)	0,0000	Nº enclavados	0

Especies
Pinus halepensis Mill.

Límite Norte
Monte "El Robledo y Romerales" de la pertenencia del Instituto Nacional para la Conservación de la Naturaleza en término municipal de Nerpio, núm. 133 del Catálogo.

Límite Este
Fincas particulares y monte "Majada de las Vacas y Tomellar", propiedad del Instituto Nacional para la Conservación de la Naturaleza.

Límite Sur
Monte "Majada de las Vacas y Tomellar", propiedad del Instituto Nacional para la Conservación de la Naturaleza, fincas particulares y monte "Robledo y Romerales" perteneciente al Instituto Nacional para la Conservación de la Naturaleza en término municipal de Nerpio, núm. 133 del Catálogo.

Límite Oeste
Monte "El Robledo y Romerales" de la pertenencia del Instituto Nacional para la Conservación de la Naturaleza en término municipal de Nerpio, núm. 133 del Catálogo.

M.U.P. nº 135, “Los Morenos, Casa de la Hoya y Casa Alta”.

Nº **139**

Nombre
Sierra Quemada

Término Municipal
POZOHONDO

Partido Judicial
Albacete

Pertenencia
Ayuntamiento de Pozohondo

Superficie total (ha)	211,5500	Superficie pública (ha)	201,9500
Superficie enclavados (ha)	9,6000	Nº enclavados	3

Especies
Pinus halepensis Mill.

Límite Norte
PARCELA I.- Propiedades particulares.
PARCELA II.- Propiedades particulares.

Límite Este
PARCELA I.- Propiedades particulares.
PARCELA II.- Propiedades particulares.

Límite Sur
PARCELA I.- Propiedades particulares.
PARCELA II.- Propiedades particulares y casco urbano de Pozohondo.

Límite Oeste
PARCELA I.- Carretera de Pozohondo a Albacete.
PARCELA II.- Carretera de Pozohondo a los Pocicos y propiedades particulares.

M.U.P. nº 139, “Sierra Quemada”.

Nº **140**

Nombre

Dehesa Boyal del término municipal de Lezuza

Término Municipal
LEZUZA

Partido Judicial
La Roda

Pertenencia
Ayuntamiento de Lezuza

Superficie total (ha)	381,5600	Superficie pública (ha)	381,5600
Superficie enclavados (ha)	0,0000	Nº enclavados	0

Especies
Pinus halepensis Mill.

Límite Norte
Las veintiocho parcelas que integran el monte tienen los que seguidamente se señalan: Fincas particulares.

Límite Este
Las veintiocho parcelas que integran el monte tienen los que seguidamente se señalan: Fincas particulares.

Límite Sur
Las veintiocho parcelas que integran el monte tienen los que seguidamente se señalan: Fincas particulares.

Límite Oeste
Las veintiocho parcelas que integran el monte tienen los que seguidamente se señalan: Fincas particulares.

M.U.P. nº 140, “Dehesa Boyal”, del término municipal de Lezuza.

Nº **141**

Nombre

Dehesa Boyal del término municipal de Peñas de San Pedro

Término Municipal
PEÑAS DE SAN PEDRO

Partido Judicial
Albacete

Pertenencia
Ayuntamiento de Peñas de San Pedro

Superficie total (ha)	498,5742	Superficie pública (ha)	494,8742
Superficie enclavados (ha)	3,7000	Nº enclavados	3

Especies
Pinus halepensis Mill.; *Pinus pinaster* Ait.

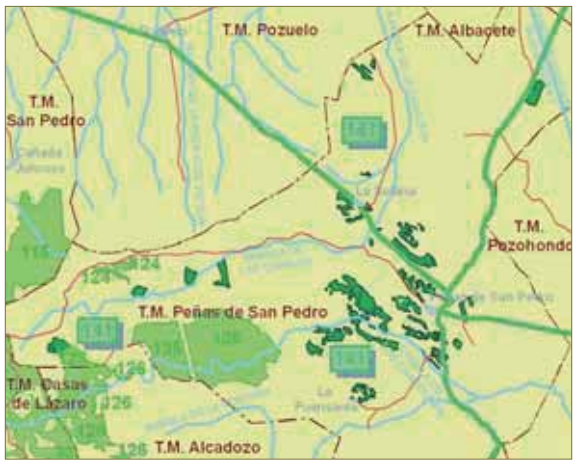

Límite Norte
Las veintisiete partidas que integran el monte tienen los que seguidamente se señalan: Fincas particulares.

Límite Este
Las veintisiete partidas que integran el monte tienen los que seguidamente se señalan: Fincas particulares.

Límite Sur
Las veintisiete partidas que integran el monte tienen los que seguidamente se señalan: Fincas particulares.

Límite Oeste
Las veintisiete partidas que integran el monte tienen los que seguidamente se señalan: Fincas particulares.

M.U.P. nº 141, "Dehesa Boyal", del término municipal de Peñas de San Pedro.

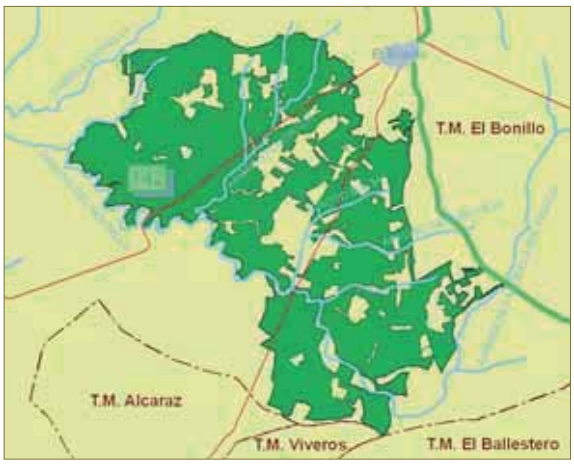

Nombre

Dehesa Boyal y Almorada

Nº **142**

Término Municipal
EL BONILLO

Partido Judicial
Alcaraz

Pertenencia
Ayuntamiento de El Bonillo

Superficie total (ha)	4.186,8554	Superficie pública (ha)	3.592,0054
Superficie enclavados (ha)	594,8500	Nº enclavados	49

Especies
Pinus halepensis Mill.; *Pinus pinaster* Ait.; *Pinus nigra* Arn.

Límite Norte
Fincas particulares en parte mediante los caminos de El Bonillo a Ossa de Montiel y a Cabeza Morena.

Límite Este
Fincas particulares en parte por medio del camino viejo de El Bonillo a Alcaraz, caminos de Angorrilla y Conejares y la carretera de El Bonillo a El Ballestero.

Límite Sur
Fincas particulares en los términos municipales de El Bonillo, El Ballestero, Viveros y Alcaraz.

Límite Oeste
Fincas particulares.

M.U.P. nº 142, “Dehesa Boyal y Almorada”.

Nº **143**

Nombre
Barranco Ruiz

Término Municipal
ALBOREA

Partido Judicial
Albacete

Pertenencia
Junta de Comunidades de Castilla-La Mancha

Superficie total (ha)	425,0000	Superficie pública (ha)	423,4000
Superficie enclavados (ha)	1,6000	Nº enclavados	2

Especies
Pinus halepensis Mill.; *Pinus pinea* L.

Límite Norte
Monte "Derrubiada" del término y propios de Alborea, nº 72 del Catálogo y monte "Pinar de Villatoya" perteneciente al Instituto Nacional para la Conservación de la Naturaleza, en término municipal de Villatoya, nº 121 del Catálogo.

Límite Este
Monte "Pinar de Villatoya" perteneciente al Instituto Nacional para la Conservación de la Naturaleza, en término municipal de Villatoya, nº 121 del Catálogo.

Límite Sur
Propiedades particulares.

Límite Oeste
Monte "Derrubiada" del término y propios de Alborea, nº 72 del Catálogo.

M.U.P. nº 143, “Barranco Ruiz”.

Nombre

Estepares y Casa de la Rambla

Nº **144**

Término Municipal
LETUR Y YESTE

Partido Judicial
Hellín

Pertenencia
Junta de Comunidades de Castilla-La Mancha

Superficie total (ha)	2.560,7000	Superficie pública (ha)	2.560,7000
Superficie enclavados (ha)	0,0000	Nº enclavados	0

Especies
Pinus halepensis Mill.; *Pinus pinaster* Ait.; *Quercus ilex* L.

Límite Norte
Propiedades particulares, en una pequeña parte mediante la Rambla de la Dehesa.

Límite Este
Finca de propiedad particular, en parte mediante el Arroyo del Abrevadero.

Límite Sur
Propiedades particulares, montes "La Pelocha", "Barranco del Algibe II", "Barranco del Algibe I", parcela nº 1 del monte "Barranco del Algibe III", parcela nº 2 del monte "La Une", parcela nº 2 del monte "Barranco del Algibe III", parcela nº 3 del monte "Barranco de Segovia" y parcela nº 1 del monte "La Une", todos ellos propiedad de la Junta de Comunidades de Castilla-La Mancha y en proceso de declaración de utilidad pública e inclusión en el Catálogo con el nº 173, y propiedades particulares.

Límite Oeste
Propiedades particulares del término municipal de Letur, línea del término municipal de Yeste y propiedades particulares del término municipal de Yeste.

M.U.P. nº 144, “Estepares y Casa de la Rambla”.

Nº **145**

Nombre
Guijarrilla y Talón

Término Municipal
NERPIO

Partido Judicial
Hellín

Pertenencia
Junta de Comunidades de Castilla-La Mancha

Superficie total (ha)	1.773,0000	Superficie pública (ha)	1.765,2000
Superficie enclavados (ha)	7,8000	Nº enclavados	2

Especies
Pinus nigra Arn.; *Quercus ilex* L.; *Pinus pinaster* Ait.

Límite Norte

PARCELA 1: Camino Real de Nerpio a Huebras, propiedades particulares y Camino Viejo de Las Cañadas.
PARCELA 2: Propiedades particulares.
PARCELA 3: Propiedades particulares.
PARCELA 4: Propiedades particulares.
PARCELA 5: Propiedades particulares.
PARCELA 6: Propiedades particulares.
PARCELA 7: Propiedades particulares.
PARCELA 8: Propiedades particulares.
PARCELA 9: Propiedades particulares.
PARCELA 10: Propiedades particulares.

Límite Este

PARCELA 1: Propiedades particulares, monte "Barranco Oscuro", propiedad de la Junta de Comunidades de Castilla-La Mancha y en proceso de declaración de utilidad pública e inclusión en el Catálogo de Albacete dentro del monte nº 112, y monte "Hoya Celada", nº 112 de los del Catálogo de U.P. de Albacete, propiedad de la Junta de Comunidades de Castilla-La Mancha y sito en el término municipal de Nerpio.
PARCELA 2: Propiedades particulares.
PARCELA 3: Propiedades particulares.
PARCELA 4: Propiedades particulares.
PARCELA 5: Propiedades particulares.
PARCELA 6: Propiedades particulares.
PARCELA 7: Propiedades particulares.
PARCELA 8: Propiedades particulares.
PARCELA 9: Propiedades particulares.
PARCELA 10: Propiedades particulares.

Límite Sur

PARCELA 1: Propiedad particular, monte "El Mosquito de Arriba", nº 131 del Catálogo de U.P. de la provincia de Albacete, propiedad de la Junta de Comunidades de Castilla-La Mancha y en término de Nerpio, propiedades particulares mediante la divisoria de aguas, vértice y Puerto de la Sierra de las Cabras, y camino de Nerpio a la Puebla de Don Fadrique.
PARCELA 2: Propiedades particulares.
PARCELA 3: Propiedades particulares.
PARCELA 4: Propiedades particulares.
PARCELA 5: Propiedades particulares.
PARCELA 6: Propiedades particulares.
PARCELA 7: Propiedades particulares.
PARCELA 8: Propiedades particulares.
PARCELA 9: Propiedades particulares.
PARCELA 10: Propiedades particulares.

Límite Oeste

PARCELA 1: Propiedades particulares, en parte mediante el camino de Nerpio a la Puebla de Don Fadrique, ejidos del Cortijo del Sabinar y otras propiedades particulares.
PARCELA 2: Propiedades particulares.
PARCELA 3: Propiedades particulares.
PARCELA 4: Propiedades particulares.
PARCELA 5: Propiedades particulares.
PARCELA 6: Propiedades particulares.
PARCELA 7: Propiedades particulares.
PARCELA 8: Propiedades particulares.
PARCELA 9: Propiedades particulares.
PARCELA 10: Propiedades particulares.

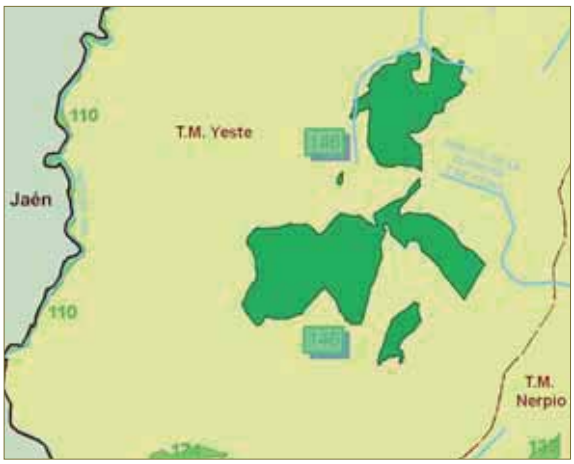

Nombre

Cabeza Rasa y Cueva de los Pies

Nº **146**

Término Municipal
YESTE

Partido Judicial
Hellín

Pertenencia
Junta de Comunidades de Castilla-La Mancha

Superficie total (ha)	490,6150	Superficie pública (ha)	490,6150
Superficie enclavados (ha)	0,0000	Nº enclavados	0

Especies
Pinus nigra Arn.; *Quercus ilex* L.

Límite Norte

PARCELA I "Cueva de los Pies".- Fincas particulares.
PARCELA II "Cabeza Rasa".- Fincas particulares en parte mediante el Barranco de los Atajuelos.
PARCELA III "Solana Molina".- Fincas particulares.
PARCELA IV "La Lima".- Fincas particulares.

Límite Este

PARCELA I "Cueva de los Pies".- Fincas particulares.
PARCELA II "Cabeza Rasa".- Fincas particulares.
PARCELA III "Solana Molina".- Fincas particulares.
PARCELA IV "La Lima".- Fincas particulares.

Límite Sur

PARCELA I "Cueva de los Pies".- Camino de Gontar a Casa Heredia.
PARCELA II "Cabeza Rasa".- Fincas particulares en parte mediante la Cuerda del Majal Largo, Caminos de Solana Molina y del Tragoncillo, Senda de los Atajuelos y Cuerda de las Torcas.
PARCELA III "Solana Molina".- Fincas particulares.
PARCELA IV "La Lima".- Fincas particulares.

Límite Oeste

PARCELA I "Cueva de los Pies".- Fincas particulares.
PARCELA II "Cabeza Rasa".- Fincas particulares.
PARCELA III "Solana Molina".- Fincas particulares.
PARCELA IV "La Lima".- Fincas particulares.

M.U.P. nº 145, “Guijarrilla y Talón”.

Nº **147**

Nombre
El Pico

Término Municipal
HELLÍN

Partido Judicial
Hellín

Pertenencia
Junta de Comunidades de Castilla-La Mancha

Superficie total (ha)	302,5000	Superficie pública (ha)	297,2000
Superficie enclavados (ha)	5,3000	Nº enclavados	4

Especies
Pinus halepensis Mill.; *Stipa tenacissima* L.

Límite Norte
Finca "Venta Velasco y Peña Lavada" de particular.

Límite Este
Monte de U.P. nº 83, "Grajas", del Ayuntamiento de Hellín.

Límite Sur
Finca "Dehesa Covatillas y El Pico", de particular.

Límite Oeste
Fincas "Dehesa Covatillas y El Pico", "Pocico de D. Benito" y otras, de particulares.

M.U.P. nº 147, “El Pico”.

Nº **148**

Nombre

Prado Piñero y Hoya de los Ballesteros

Término Municipal
HELLÍN

Partido Judicial
Hellín

Pertenencia
Junta de Comunidades de Castilla-La Mancha

Superficie total (ha)	412,5000	Superficie pública (ha)	412,5000
Superficie enclavados (ha)	0,0000	Nº enclavados	0

Especies
Pinus halepensis Mill.; *Stipa tenacissima* L.

Límite Norte
Monte de U.P. nº 82 "Donceles", del Ayuntamiento de Hellín.

Límite Este
Finca "Alberdinales", de particular.

Límite Sur
Finca "Alberdinales", de particular y Canal de riego.

Límite Oeste
Fincas "La Chamorra" y "Fuente de los Ballesteros", de particulares.

M.U.P. nº 148, “Prado Piñero y Hoya de los Ballesteros”.

Nº **149**

Nombre
Redonda

Término Municipal
ELCHE DE LA SIERRA

Partido Judicial
Hellín

Pertenencia
Ayuntamiento de Elche de la Sierra

Superficie total (ha)	308,2978	Superficie pública (ha)	308,2978
Superficie enclavados (ha)	0,0000	Nº enclavados	0

Especies
Pinus halepensis Mill.

Límite Norte
"CERRO DE SANTÍSIMA TRINIDAD" O "ENCANTADA": Labores de varios propietarios.
"CERRO DE SAN BLAS": Labores de varios propietarios.
"MORERICAS" Y "TARAY": Carretera de Ciudad Real a Murcia y Camino Fuente de la Parra.
"CANTO REDONDO" O "CUEVAS BLANCAS": Labores de varios propietarios y Camino de la Fuente del Tayf.
"CERRÓN": Carretera de Hellín a Elche de la Sierra.

Límite Este
"CERRO DE SANTÍSIMA TRINIDAD" O "ENCANTADA": Camino viejo de Hellín y labores de varios propietarios.
"CERRO DE SAN BLAS": Senda y labores de varios propietarios.
"MORERICAS" Y "TARAY": Labores de varios propietarios y acequia de Suertes.
"CANTO REDONDO" O "CUEVAS BLANCAS": Camino viejo de Albacete y labores de varios propietarios.
"CERRÓN": Labores de varios propietarios.

Límite Sur
"CERRO DE SANTÍSIMA TRINIDAD" O "ENCANTADA": Labores de varios propietarios y carretera de Hellín.
"CERRO DE SAN BLAS": Herederos de Julián Amores y labores de otros propietarios.
"MORERICAS" Y "TARAY": Acequia de Suertes y labores de varios propietarios.
"CANTO REDONDO" O "CUEVAS BLANCAS": Labores de varios propietarios.
"CERRÓN": Carretera de Ciudad Real a Murcia y labores de varios propietarios.

Límite Oeste
"CERRO DE SANTÍSIMA TRINIDAD" O "ENCANTADA": Carretera de Hellín.
"CERRO DE SAN BLAS": Camino de Elche a Yeste.
"MORERICAS" Y "TARAY": Labores de varios propietarios.
"CANTO REDONDO" O "CUEVAS BLANCAS": Labores de propietario particular.
"CERRÓN": Carretera de Hellín a Elche de la Sierra y labores de varios propietarios.

Nº **150**

Nombre
Dehesa Boyal y Las Lastras

Término Municipal
EL BALLESTERO

Partido Judicial
Alcaraz

Pertenencia
Ayuntamiento de El Ballestero

Superficie total (ha)	232,9881	Superficie pública (ha)	224,7381
Superficie enclavados (ha)	8,2500	Nº enclavados	3

Especies
Juniperus thurifera L.; *Quercus ilex* L.

Límite Norte
ZONA A: Parcelas "Arrolladicos" y "Los Viñazos": Fincas particulares.
ZONA B: Parcela "Cabeza del Negro": Fincas particulares y Carretera de Hellín.
ZONA C: Parcelas "Lastras": Fincas particulares.
ZONA D: Parcela "Callejón": Fincas particulares.

Límite Este
ZONA A: Parcelas "Arrolladicos" y "Los Viñazos": Camino de los Chospes y fincas de particulares.
ZONA B: Parcela "Cabeza del Negro": Fincas de particulares, antes Dehesa de Garvi.
ZONA C: Parcelas "Lastras": Fincas particulares.
ZONA D: Parcela "Callejón": Finca particular.

Límite Sur
ZONA A: Parcelas "Arrolladicos" y "Los Viñazos": Fincas particulares.
ZONA B: Parcela "Cabeza del Negro": Fincas de particulares.
ZONA C: Parcelas "Lastras": Camino del Cubillo, fincas particulares y finca Capellanía.
ZONA D: Parcela "Callejón": Fincas particulares.

Límite Oeste
ZONA A: Parcelas "Arrolladicos" y "Los Viñazos": Camino de la Lastra.
ZONA B: Parcela "Cabeza del Negro": Fincas de particulares.
ZONA C: Parcelas "Lastras": Carretera de Povedilla.
ZONA D: Parcela "Callejón": Camino viejo de Robledo.

Nº **151**

Nombre

Parque del Mediterráneo

Término Municipal
ALBACETE

Partido Judicial
Albacete

Pertenencia
Ayuntamiento de Albacete

Superficie total (ha)	230,4195	Superficie pública (ha)	230,4195
Superficie enclavados (ha)	0,0000	Nº enclavados	0

Especies
Quercus ilex L.; *Quercus coccifera* L.; *Pinus pinea* L.; *Pinus halepensis* Mill.

Límite Norte
Carretera Nacional Nº 322 Córdoba-Valencia y Camino de los Valencianos.

Límite Este
Propiedad particular de la Compañía Mercantil Miralcampo, S.A..

Límite Sur
Camino vecinal de los Yesares.

Límite Oeste
Propiedad particular y Carretera Nacional Nº 322 de Córdoba a Valencia.

M.U.P. nº 95, “Alcabuche, Umbría y Solana del Soto y otros”.

Nº **152**

Nombre

Vallejo del Molino, Casa Pulgas y otros

Término Municipal
ROBLEDO

Partido Judicial
Alcaraz

Pertenencia
Ayuntamiento de Robledo

Superficie total (ha)	55,2725	Superficie pública (ha)	53,2555
Superficie enclavados (ha)	2,0170	Nº enclavados	2

Especies
Quercus ilex L.; *Juniperus thurifera* L.

Límite Norte
Fincas de propiedad particular del término municipal de Robledo.

Límite Este
Fincas particulares del término municipal de Robledo.

Límite Sur
Fincas particulares del término municipal de Robledo y carretera de Robledo a Balazote.

Límite Oeste
Fincas particulares del término municipal de Robledo.

M.U.P. nº 152, "Vallejo del Molino, Casa Pulgas y otros".

Nº **153**

Nombre

Dehesa Boyal del término municipal de Casas de Juan Núñez

Término Municipal
CASAS DE JUAN NÚÑEZ

Partido Judicial
Casas - Ibáñez

Pertenencia
Ayuntamiento de Casas de Juan Nuñez

Superficie total (ha)	432,3537	Superficie pública (ha)	431,6768
Superficie enclavados (ha)	0,6769	Nº enclavados	1

Especies
Pinus halepensis Mill.

Límite Norte
PARCELA I: Finca de particulares y Cañada Real de los Serranos.
PARCELA II: Finca de particulares.

Límite Este
PARCELA I: Carretera de Hoya Gonzalo a Casas de Juan Nuñez.
PARCELA II: Finca de particulares y Carretera de Hoya Gonzalo a Casas de Juan Nuñez.

Límite Sur
PARCELA I: Límite de término municipal de Higueruela, monte de U.P. nº 79 "Sierra Procomunal" y particulares.
PARCELA II: Finca de particulares y Cañada Real de los Serranos.

Límite Oeste
PARCELA I: Terrenos de particulares.
PARCELA II: Terrenos de particulares.

M.U.P. nº 153, “Dehesa Boyal”, del término municipal de Casas de Juan Núñez.

Nº **154**

Nombre
El Galayo

Término Municipal
FUENTEALBILLA

Partido Judicial
Casas - Ibáñez

Pertenencia
Ayuntamiento de Fuentealbilla

Superficie total (ha)	83,1367	Superficie pública (ha)	83,1367
Superficie enclavados (ha)	0,0000	Nº enclavados	0

Especies
Pinus halepensis Mill.

Límite Norte
Camino de Fuentealbilla a Abengibre y Rambla de las Carboneras.

Límite Este
Fincas de propiedad particular del término municipal de Fuentealbilla.

Límite Sur
Fincas particulares del término municipal de Fuentealbilla y Vereda.

Límite Oeste
Camino de Fuentealbilla a Abengibre y fincas de particulares del término municipal de Fuentealbilla.

M.U.P. nº 154, “El Galayo”.

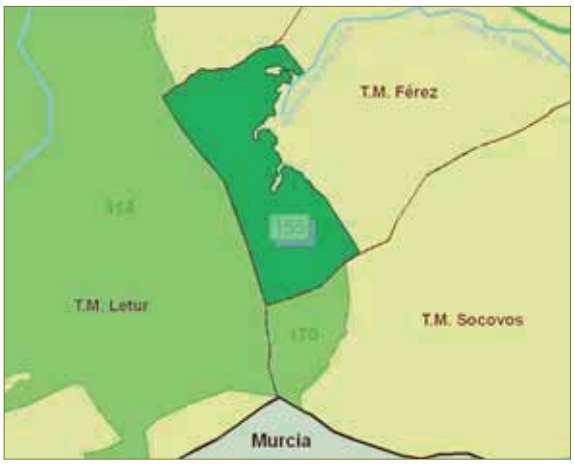

Nº **155**

Nombre

El Mojón y Agregados

Término Municipal
FÉREZ

Partido Judicial
Hellín

Pertenencia
Junta de Comunidades de Castilla-La Mancha

Superficie total (ha)	284,0000	Superficie pública (ha)	284,0000
Superficie enclavados (ha)	0,0000	Nº enclavados	0

Especies
Pinus halepensis Mill.; *Pinus pinaster* Ait.

Límite Norte
Línea de términos municipales de Letur y Férez, con propiedades particulares.

Límite Este
Propiedades particulares.

Límite Sur
Línea de términos municipales de Socovos y Férez, con el monte "El Calar", propiedad de la Junta de Comunidades de Castilla-La Mancha, AB-1085.

Límite Oeste
Línea de términos municipales de Letur y Férez, con el monte "Pozo Reolid y Agregados", nº 114 de U.P. y nº Elenco AB-1039.

M.U.P. nº 155, “El Mojón y Agregados”.

Nº **156**

Nombre

Casa de la Loma y Agregados

Término Municipal
LIETOR

Partido Judicial
Hellín

Pertenencia
Junta de Comunidades de Castilla-La Mancha

Superficie total (ha)	3.890,9500	Superficie pública (ha)	3.841,6000
Superficie enclavados (ha)	49,3500	Nº enclavados	11

Especies
Pinus halepensis Mill.

Límite Norte
Barranco de la Fuente del Aguilar, Finca "Las Hoyas" de propiedad particular, Rambla de Ditar, terrenos de propiedad particular, camino de acceso a los huertos de los vecinos de Liétor, Rio Mundo, embalse de Talave y viviendas de los empleados del pantano.

Límite Este
Línea de los términos municipales de Hellín con Liétor, fincas "Solana de Minateda", "La Capitana" y "El Porrón" de propiedad particular, otros terrenos de propiedad particular y finca "Collado de las Cuevas", de propiedad particular.

Límite Sur
Terrenos de propiedad particular, fincas "La Matanza" y "Venta del Juez", de propiedad particular, monte "Collado de las Aguas" nº 102 de los del Catálogo de Utilidad Pública de la provincia de Albacete propiedad del Ayuntamiento de Liétor, línea entre los términos municipales de Elche de la Sierra y Liétor: finca "Los Gaspales" de propiedad particular y monte "Rincón de Viñuelas y Agregados", nº 8 de los del Catálogo de Utilidad Pública de la provincia de Albacete, propiedad de la Junta de Comunidades de Castilla-La Mancha.

Límite Oeste
Finca "Las Hoyas" de propiedad particular.

M.U.P. nº 133, “El Robledo, Romerales, Majada Hueca y otros”.

Nº **157**

Nombre

Casa del Río

Término Municipal
SOCOVOS

Partido Judicial
Hellín

Pertenencia
Junta de Comunidades de Castilla-La Mancha

Superficie total (ha)	599,3000	Superficie pública (ha)	599,3000
Superficie enclavados (ha)	0,0000	Nº enclavados	0

Especies
Pinus halepensis Mill.

Límite Norte
En la línea divisoria del término municipal de Socovos, en la provincia de Albacete, y Moratalla, en la provincia de Murcia, las fincas "El Chopillo" y "El Casuto" ambas de propiedad particular; en el término municipal de Socovos, finca "El Almirez" de propiedad particular.

Límite Este
Finca "El Almirez" de propiedad particular, mojones de expropiación del embalse del Cenajo y parcelas de propiedad particular.

Límite Sur
Mojones de expropiación del embalse del Cenajo.

Límite Oeste
En la línea divisoria del término municipal de Socovos, en la provincia de Albacete, y Moratalla, en la provincia de Murcia, las fincas parcela nº 2 de la finca "Casa del Río I" y con la finca "El Chopillo", de propiedad particular.

M.U.P. nº 157, “Casa del Río”.

Nº **158**

Nombre

Solana del Talave y Agregados

Término Municipal
LIETOR

Partido Judicial
Hellín

Pertenencia
Junta de Comunidades de Castilla-La Mancha

Superficie total (ha)	1.343,4525	Superficie pública (ha)	1.275,5500
Superficie enclavados (ha)	67,9025	Nº enclavados	1

Especies
Pinus halepensis Mill.

Límite Norte

PARCELA 1: Fincas "Solana del Talave" y "Ruiz Sánchez", de propiedad particular.
PARCELA 2: Finca "Trifillas" de propiedad particular.
PARCELA 3: Finca "Trifillas" de propiedad particular.
PARCELA 4: Terrenos de propiedad particular.
PARCELA 5: Rambla del Talave.
PARCELA 6: Terrenos de propiedad particular.
PARCELA 7: Carretera de Lietor a Hellín y finca "Casa Tudela" de propiedad particular.

Límite Este

PARCELA 1: Finca "Ruiz Sánchez" de propiedad particular.
PARCELA 2: Finca "Casa de la Rambla" de propiedad particular.
PARCELA 3: Finca "Casa de la Rambla" de propiedad particular.
PARCELA 4: Terrenos de propiedad particular.
PARCELA 5: Terrenos de propiedad particular.
PARCELA 6: Rambla del Talave.
PARCELA 7: Trasvase Tajo-Segura.

Límite Sur

PARCELA 1: Carretera de Lietor a Hellín.
PARCELA 2: Carretera de Lietor a Hellín.
PARCELA 3: Carretera de Lietor a Hellín.
PARCELA 4: Terrenos de propiedad particular.
PARCELA 5: Terrenos de propiedad particular.
PARCELA 6: Finca "Casa de la Rambla" de propiedad particular.
PARCELA 7: Terrenos de propiedad particular.

Límite Oeste

PARCELA 1: Finca "Casa de la Rambla" de propiedad particular.
PARCELA 2: Terrenos de propiedad particular, Rambla del Talave, propiedades particulares y finca "Casa de la Rambla" de propiedad particular.
PARCELA 3: Terrenos de propiedad particular, Rambla del Talave, propiedades particulares y finca "Casa de la Rambla" de propiedad particular.
PARCELA 4: Carretera de Lietor a Hellín.
PARCELA 5: Trasvase Tajo-Segura.
PARCELA 6: Trasvase Tajo-Segura.
PARCELA 7: Terrenos de propiedad particular.

Nº **159**

Nombre

Las Lomas y Otras

Término Municipal
MASEGOSO

Partido Judicial
Alcaraz

Pertenencia
Junta de Comunidades de Castilla-La Mancha

Superficie total (ha)	767,1060	Superficie pública (ha)	767,1060
Superficie enclavados (ha)	0,0000	Nº enclavados	0

Especies
Quercus ilex L.; *Pinus pinaster* Ait.

Límite Norte
Camino viejo de Peñarrubia y terrenos de propiedad particular.

Límite Este
Finca "Peñarrubia", de propiedad particular.

Límite Sur
Terrenos de propiedad particular.

Límite Oeste
Camino de la Vega con propiedades de la huerta de la vega del Arroyo de Masegoso.

Nº **160**

Nombre

Hijar y Hoya de Martín Manso

Término Municipal
FÉREZ

Partido Judicial
Hellín

Pertenencia
Junta de Comunidades de Castilla-La Mancha

Superficie total (ha)	1.027,0000	Superficie pública (ha)	1.027,0000
Superficie enclavados (ha)	0,0000	Nº enclavados	0

Especies
Pinus halepensis Mill.

Límite Norte
Límite de término municipal de Elche de la Sierra con Férez, fincas "El Junco" y "El Coto" de propiedad particular en el término municipal de Elche de la Sierra, finca "El Coto" de propiedad particular en el término municipal de Férez, finca "Acebuchar" de propiedad particular.

Límite Este
Finca "Las Ramblas" de propiedad particular (Ramblas de Talamansi S.L.).

Límite Sur
Río Segura, mojones de expropiación de la Confederación Hidrográfica del Segura.

Límite Oeste
Río Segura y línea de término municipal de Elche de la Sierra con Férez y finca "Collado Alto" de propiedad particular.



Sorbus aria, M.U.P. nº 25, “Ríos”.

Nº **161**

Nombre
Umbría de la Peña Lava

Término Municipal
HELLÍN

Partido Judicial
Hellín

Pertenencia
Junta de Comunidades de Castilla-La Mancha

Superficie total (ha)	185,0000	Superficie pública (ha)	185,0000
Superficie enclavados (ha)	0,0000	Nº enclavados	0

Especies
Pinus halepensis Mill.

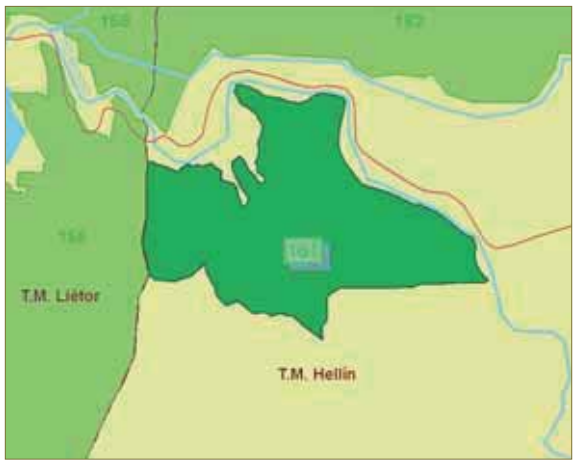

Límite Norte
Finca "La Galana" de propiedad particular y Río Mundo.

Límite Este
Río Mundo.

Límite Sur
Fincas "Peña Lava" y "La Capitana" de propiedad particular.

Límite Oeste
Línea de término municipal con Lietor y Monte de Utilidad Pública nº 156 "Casa de la Loma y Agregados", propiedad de la Junta de Comunidades de Castilla-La Mancha.

M.U.P. nº 161, "Umbría de la Peña Lava".

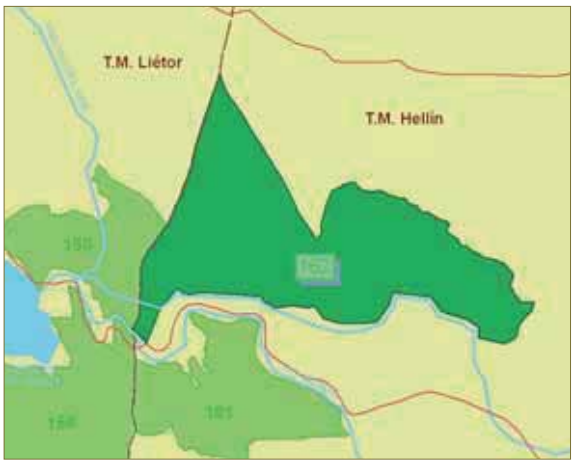

Nombre

Solana de la Galana

Nº **162**

Término Municipal
HELLÍN

Partido Judicial
Hellín

Pertenencia
Junta de Comunidades de Castilla-La Mancha

Superficie total (ha)	478,2000	Superficie pública (ha)	478,2000
Superficie enclavados (ha)	0,0000	Nº enclavados	0

Especies
Pinus halepensis Mill.

Límite Norte
Finca "Pozo Cano" de propiedad particular.

Límite Este
Finca "Buena Vista" de propiedad particular.

Límite Sur
Finca "La Galana" de propiedad particular.

Límite Oeste
Línea de término municipal con Lietor y fincas "Los Castillicos" y "Ruiz Sánchez", de propiedad particular.

M.U.P. nº 162, “Solana de la Galana”.

Nº **163**

Nombre

Herrada de Pozo Cano o Casa Alta

Término Municipal
HELLÍN

Partido Judicial
Hellín

Pertenencia
Junta de Comunidades de Castilla-La Mancha

Superficie total (ha)	143,3000	Superficie pública (ha)	143,3000
Superficie enclavados (ha)	0,0000	Nº enclavados	0

Especies
Pinus halepensis Mill.

Límite Norte
Finca "Casa Alta", de propiedad particular.

Límite Este
Finca "Casa Alta", de propiedad particular.

Límite Sur
Fincas "Pinos Altos" y "Herrada de Pozo Cano", de propiedad particular.

Límite Oeste
Fincas "Herrada de Pozo Cano" y "Peña la Losa" de propiedad particular.

M.U.P. nº 163, “Herrada de Pozo Cano o Casa Alta”.

Nº **164**

Nombre

Collado Alto y Nogueruela

Término Municipal
FÉREZ

Partido Judicial
Hellín

Pertenencia
Junta de Comunidades de Castilla-La Mancha

Superficie total (ha)	178,5000	Superficie pública (ha)	178,5000
Superficie enclavados (ha)	0,0000	Nº enclavados	0

Especies
Pinus halepensis Mill.

Límite Norte
Terrenos de propiedad particular, anchuras del "Cortijo de Collado Alto" y terrenos de propiedad particular.

Límite Este
Terrenos de propiedad particular.

Límite Sur
Terrenos de propiedad particular, carretera comarcal CM-415 y terrenos propiedad de la Junta de Comunidades de Castilla-La Mancha.

Límite Oeste
Línea de término municipal con Letur, monte "Las Morericas", AB-1006, propiedad de la Junta de Comunidades de Castilla-La Mancha.

M.U.P. nº 164, “Collado Alto y Nogueruela”.

Nº **165**

Nombre

Las Hortichuelas y Otros

Término Municipal
LIETOR

Partido Judicial
Hellín

Pertenencia
Junta de Comunidades de Castilla-La Mancha

Superficie total (ha)	818,6600	Superficie pública (ha)	801,1500
Superficie enclavados (ha)	17,5100	Nº enclavados	3

Especies
Pinus halepensis Mill.

Límite Norte
Con varias fincas particulares de los vecinos de la pedanía de Hijar.

Límite Este
Fincas particulares, Carretera de Pozo Hondo a Lietor y terrenos de la redonda de Lietor.

Límite Sur
Camino de acceso a la vega del Río Mundo, parte izquierda aguas abajo, desde la carretera de Lietor a Elche de la Sierra, limitando con las huertas de varios propietarios de Lietor.

Límite Oeste
Vega del Río Mundo, terrenos de propiedad particular y la Rambla de los Castillejos.

Nº **166**

Nombre

Umbría del Río Mundo

Término Municipal
LIETOR

Partido Judicial
Hellín

Pertenencia
Junta de Comunidades de Castilla-La Mancha

Superficie total (ha)	403,3500	Superficie pública (ha)	403,3500
Superficie enclavados (ha)	0,0000	Nº enclavados	0

Especies
Pinus halepensis Mill.

Límite Norte
Acequias y acceso a la parte derecha de la vega del Río Mundo.

Límite Este
Parte derecha de la vega del río Mundo, Rambla de Ditar, finca de propiedad particular y monte "Casa de la Loma y Agregados" nº 156 del Catálogo de Utilidad Pública de la provincia de Albacete, propiedad de la Junta de Comunidades de Castilla-La Mancha.

Límite Sur
Fincas "Las Hoyas y Otras" y "El Jinete de Lietor", de propiedad particular.

Límite Oeste
Terrenos de propiedad particular.

Nº **167**

Nombre
Aguas Calientes

Término Municipal
FÉREZ

Partido Judicial
Hellín

Pertenencia
Junta de Comunidades de Castilla-La Mancha

Superficie total (ha)	358,8200	Superficie pública (ha)	358,8200
Superficie enclavados (ha)	0,0000	Nº enclavados	0

Especies
Pinus halepensis Mill.

Límite Norte

PARCELA 1: Finca "La Matanza" de propiedad particular.
PARCELA 2: Término municipal de Liétor con la Finca "El Charcón" de propiedad particular y término municipal de Hellín con la finca "Loma de las Bragas" de propiedad particular.
PARCELA 3: Finca de propiedad particular.

Límite Este

PARCELA 1: Finca particular.
PARCELA 2: Finca "El Casarejo" de propiedad particular.
PARCELA 3: Finca "El Casarejo" de propiedad particular.

Límite Sur

PARCELA 1: Finca particular y Confederación Hidrográfica del Segura.
PARCELA 2: Finca de propiedad particular.
PARCELA 3: Término municipal de Socovos por la finca "El Casarejo".

Límite Oeste

PARCELA 1: Finca particular.
PARCELA 2: Finca de propiedad particular.
PARCELA 3: Finca de propiedad particular.

M.U.P. nº 167, “Aguas Calientes”.

Nº **168**

Nombre
El Berro

Término Municipal
CASAS DE LÁZARO

Partido Judicial
Alcaraz

Pertenencia
Junta de Comunidades de Castilla-La Mancha

Superficie total (ha)	266,3000	Superficie pública (ha)	266,3000
Superficie enclavados (ha)	0,0000	Nº enclavados	0

Especies
Pinus pinaster Ait.; *Quercus ilex* L.; *Juniperus oxycedrus* L.

Límite Norte
Terrenos de propiedad particular y línea divisoria de los términos municipales de Casas de Lázaro y San Pedro.

Límite Este
Monte "Oriñuela y otros", nº 115 de los del Catálogo de U.P. de la provincia de Albacete, propiedad de la Junta de Comunidades de Castilla-La Mancha y sito en el término municipal de San Pedro.

Límite Sur
Propiedades particulares.

Límite Oeste
Propiedades particulares.

Sorbus torminalis, M.U.P. nº 25, “Ríos”.

Nombre

Las Morericas

Nº **169**

Término Municipal
LETUR

Partido Judicial
Hellín

Pertenencia
Junta de Comunidades de Castilla-La Mancha

Superficie total (ha)	970,4000	Superficie pública (ha)	890,0000
Superficie enclavados (ha)	80,4000	Nº enclavados	2

Especies
Pinus halepensis Mill.; *Quercus ilex* L.; *Quercus coccifera* L.; *Juniperus oxycedrus* L.

Límite Norte
Río Segura y propiedades particulares.

Límite Este
Línea del término municipal de Férez, que lo separa de propiedades particulares y del monte "Collado Alto y Nogueruela", nº 164 del Catálogo de U.P. de la provincia de Albacete, propiedad de la Junta de Comunidades de Castilla-La Mancha y sito en dicho término municipal, y propiedades particulares del término de Letur.

Límite Sur
Propiedades particulares.

Límite Oeste
Propiedades particulares y finca particular "Los Chorreones", mediante el Barranco de los Charcones o del Agua hasta el río Segura.

M.U.P. nº 169, “Las Morericas”.

Nº **170**

Nombre
Calar I

Término Municipal
SOCOVOS

Partido Judicial
Hellín

Pertenencia
Junta de Comunidades de Castilla-La Mancha

Superficie total (ha)	89,0000	Superficie pública (ha)	89,0000
Superficie enclavados (ha)	0,0000	Nº enclavados	0

Especies
Pinus halepensis Mill.; *Pinus pinaster* Ait.; *Quercus ilex* L.

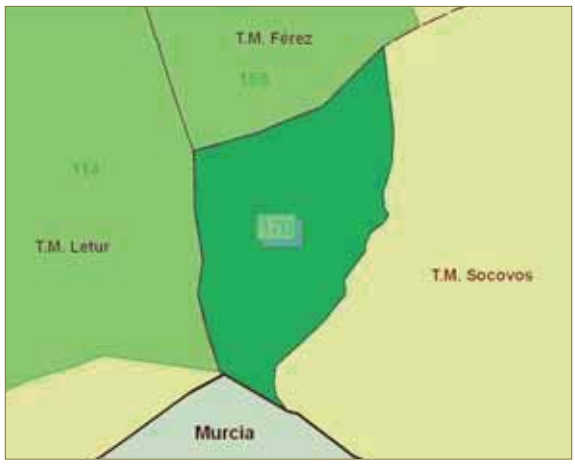

Límite Norte
Línea de término municipal entre Socovos y Férez, que lo separa del monte "El Mojón y Agregados", nº 155 de los del Catálogo de U.P. de la provincia de Albacete, propiedad de la Junta de Comunidades de Castilla-La Mancha y sito en el término municipal de Férez.

Límite Este
Finca "Calar" de propiedad particular.

Límite Sur
Límite entre la provincia de Murcia (término municipal de Moratalla) y Albacete (término municipal de Socovos).

Límite Oeste
Línea de término municipal entre Socovos y Letur, que lo separa del monte "Pozo Reolid y Agregados", nº 114 de los del Catálogo de U.P. de la provincia de Albacete, propiedad de la Junta de Comunidades de Castilla-La Mancha y sito en el término municipal de Letur.

M.U.P. nº 170, “Calar I”.

Nº **171**

Nombre

Hazadillas, El Madero, Sobrante del Ballestero y Era Vieja

Término Municipal
OSSA DE MONTIEL

Partido Judicial
Alcaraz

Pertenencia
Junta de Comunidades de Castilla-La Mancha

Superficie total (ha)	1.143,8498	Superficie pública (ha)	1.143,8498
Superficie enclavados (ha)	0,0000	Nº enclavados	0

Especies
Quercus ilex L.; *Juniperus thurifera* L.; *Rhamnus lycioides* L.; *Genista scorpius* L.

Límite Norte
Lagunas de Ruidera.

Límite Este
Lagunas de Ruidera y río Guadiana.

Límite Sur
Limite entre las provincias de Ciudad Real (Villahermosa) y Albacete (Ossa de Montiel) y terrenos de vecinos de Villahermosa.

Límite Oeste
Finca "Cinco Navajos".

M.U.P. nº 171, “Hazadillas, El Madero, Sobrante del Ballestero y Era Vieja”.

Nº **172**

Nombre

Fuente del Cuervo y otro

Término Municipal
CENIZATE

Partido Judicial
Casas - Ibáñez

Pertenencia
Junta de Comunidades de Castilla-La Mancha

Superficie total (ha)	22,4629	Superficie pública (ha)	22,4629
Superficie enclavados (ha)	0,0000	Nº enclavados	0

Especies
Pinus halepensis Mill.; *Genista scorpius* L.; *Rosmarinus officinalis* L.

Límite Norte

PARCELA "Puntal Juan Navarro": Finca de reemplazo nº 122 de propiedad particular.
PARCELA "Fuente del Cuervo": Camino de la Cañada y finca de reemplazo nº 295 de propiedad particular.

Límite Este

PARCELA "Puntal Juan Navarro": Camino de Casa de la Gallega y finca de reemplazo nº 121 de propiedad particular.
PARCELA "Fuente del Cuervo": Finca de reemplazo nº 293 de propiedad particular.

Límite Sur

PARCELA "Puntal Juan Navarro": Camino de la Cañada.
PARCELA "Fuente del Cuervo": Camino de la Cañada.

Límite Oeste

PARCELA "Puntal Juan Navarro": Finca de reemplazo nº 119 de propiedad particular.
PARCELA "Fuente del Cuervo": Camino de la Cañada.

M.U.P. nº 172, “Fuente del Cuervo y otro”.

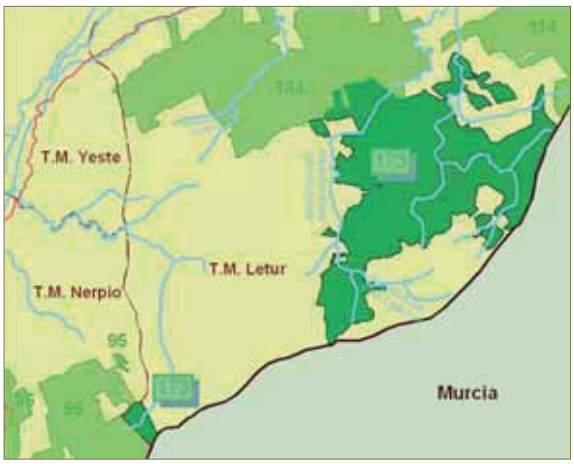

Nombre

Los Castillejos, La Une, La Pelocha y otros

Nº **173**

Término Municipal
LETUR

Partido Judicial
Hellín

Pertenencia
Junta de Comunidades de Castilla-La Mancha

Superficie total (ha)	2.806,3000	Superficie pública (ha)	2.806,3000
Superficie enclavados (ha)	0,0000	Nº enclavados	0

Especies
Pinus halepensis Mill.; *Pinus pinaster* Ait.; *Quercus ilex* L.

Límite Norte

PARCELA 1: Monte "Estepares", nº 144 de los del Catálogo de U.P. de la provincia de Albacete, propiedad de la Junta de Comunidades de Castilla-La Mancha y sito en el término municipal de Letur.
PARCELA 2: Monte "Estepares", nº 144 de los del Catálogo de U.P. de la provincia de Albacete, propiedad de la Junta de Comunidades de Castilla-La Mancha y sito en el término municipal de Letur, monte "Casa de la Rambla", propiedad de la Junta de Comunidades de Castilla-La Mancha y en proceso de declaración de utilidad pública e inclusión en el Catálogo agrupado al citado monte nº 144, y propiedades particulares.
PARCELA 3: Propiedad particular.
PARCELA 4: Propiedad particular.
PARCELA 5: Propiedades particulares del término municipal de Nerpio y parcela nº 2 del monte "Umbría del Soto" y parcela nº 3 del monte "Collado Hondo", sitos ambos en el término municipal de Nerpio, propiedad de la Junta de Comunidades de Castilla-La Mancha y en proceso de declaración de utilidad pública.

Límite Este

PARCELA 1: Propiedad particular.
PARCELA 2: Término municipal de Moratalla, en la provincia de Murcia.
PARCELA 3: Propiedad particular.
PARCELA 4: Propiedad particular.
PARCELA 5: Propiedad particular del término municipal de Letur.

Límite Sur

PARCELA 1: Propiedad particular.
PARCELA 2: Propiedades particulares, en una parte mediante los Barrancos de la Poza de la Madera y del Rincón del Cura, y línea del término municipal de Moratalla (Murcia).
PARCELA 3: Propiedad particular.
PARCELA 4: Propiedad particular.
PARCELA 5: Provincia de Murcia, término municipal de Moratalla.

Límite Oeste

PARCELA 1: Propiedad particular.
PARCELA 2: Propiedades particulares.
PARCELA 3: Propiedad particular.
PARCELA 4: Propiedad particular mediante la Rambla de los Cantos.
PARCELA 5: Monte "Alcabuche", nº 95 de los del Catálogo de U.P. de la provincia de Albacete, propiedad de la Junta de Comunidades de Castilla-La Mancha y situado en el término municipal de Nerpio.

M.U.P. nº 173, “Los Castillejos, La Une, La Pelocha y otros”.

Nº **174**

Nombre
Riverte

Término Municipal
YESTE

Partido Judicial
Hellín

Pertenencia
Junta de Comunidades de Castilla-La Mancha

Superficie total (ha)	85,9542	Superficie pública (ha)	85,9542
Superficie enclavados (ha)	0,0000	Nº enclavados	0

Especies
Quercus ilex L.; *Pistacia terebinthus* L.; *Pinus halepensis* Mill.

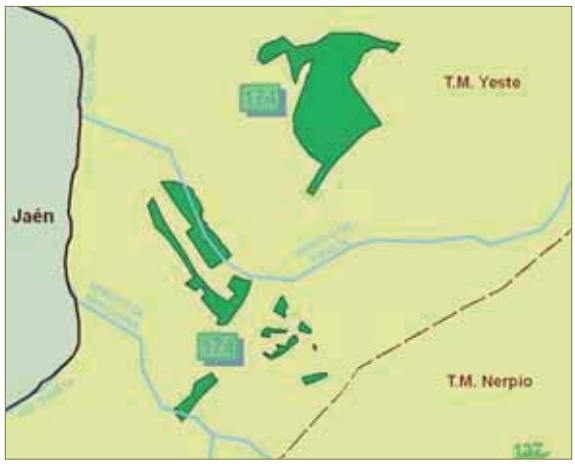

Límite Norte

PARCELA 1: Propiedades particulares.
PARCELA 2: Propiedades particulares.
PARCELA 3: Propiedades particulares.
PARCELA 4: Propiedades particulares.
PARCELA 5: Propiedades particulares.
PARCELA 6: Propiedades particulares.
PARCELA 7: Propiedades particulares.
PARCELA 8: Propiedades particulares y Arroyo de Ribelte.
PARCELA 9: Propiedades particulares.
PARCELA 10: Propiedades particulares.

Límite Este

PARCELA 1: Propiedades particulares.
PARCELA 2: Propiedades particulares.
PARCELA 3: Propiedades particulares.
PARCELA 4: Propiedades particulares.
PARCELA 5: Propiedades particulares.
PARCELA 6: Propiedades particulares.
PARCELA 7: Propiedades particulares.
PARCELA 8: Propiedades particulares.
PARCELA 9: Arroyo de Ribelte.
PARCELA 10: Propiedades particulares.

Límite Sur

PARCELA 1: Propiedades particulares.
PARCELA 2: Propiedades particulares.
PARCELA 3: Propiedades particulares.
PARCELA 4: Propiedades particulares.
PARCELA 5: Propiedades particulares.
PARCELA 6: Propiedades particulares.
PARCELA 7: Propiedades particulares.
PARCELA 8: Propiedades particulares.
PARCELA 9: Propiedades particulares.
PARCELA 10: Propiedades particulares.

Límite Oeste

PARCELA 1: Propiedades particulares.
PARCELA 2: Propiedades particulares.
PARCELA 3: Propiedades particulares.
PARCELA 4: Propiedades particulares.
PARCELA 5: Propiedades particulares.
PARCELA 6: Propiedades particulares.
PARCELA 7: Arroyo de Marchena.
PARCELA 8: Propiedades particulares.
PARCELA 9: Propiedades particulares.
PARCELA 10: Propiedades particulares.

Taxus baccata, M.U.P. nº 40, “Hoyas del Pino y Espino Cano”.

ÍNDICE DE MONTES DE U.P.

M.U.P. nº 26, "Sierra".

Nº MUP	NOMBRE DEL MUP	PÁGINA
1	Cuarto Alarcón y Agregados	33
2	Llano Odrea, Sanguijuelas y Fuente de la Parra	34
3	Cerro Bogarra	35
4	Cerro Garzón	35
5	Cinorrio	36
6	Loma de la Carrasca y Vallejo de la Cornicabra	37
7	Rada del Ací	38
8	Rincón de Viñuelas y Agregados	39
9	Solana y Cerro de la Fuente del Taif	40
10	Solana de Sierra Seca	41
11	Incultos del Regalí y otros	42
12	Macalones y Cueva de los Gitanos	43
13	Umbría del Río Segura - DESCATALOGADO	44
14	Fuente Carrasca, Cerrajón, Pinar de Pinilla y Cerrajoncillo	44
15	Dehesa de Tus	45
16	Llano Piñón	46
17	Solana del Río Segura	47
18	Cerrolloso	48
19	Mesillas	49
20	Mochas	50
21	Solanas de Riopar	51
22	Carboneras	52
23	Cerro Vico	53
24	Obligados	54
25	Ríos	55
26	Sierra	56
27	Torcales	57
28	Hoyas del Pino	58
29	Malojar	59
30	Pinares	60
31	Solanas de Riopar	61
32	Cuartizo de la Fuente del Buitre	62
33	Dehesa de Navalengua, del término municipal de Casas de Lázaro	63
34	Canalejas	64
35	Rubiales y Obligados	65
36	Dehesa de Santiago, del término municipal de Cotillas	66
37	Perdigueros	67
38	Dehesa Concejil	68
39	Encebrico	69
40	Hoyas del Pino y Espino Cano	70
41	Peraltas	71
42	Perdigueros	72
43	Rio Madera, Río Mencal y Mesas	73
44	Dehesa de Navalengua, del término municipal de Peñascosa	74
45	Enebrales	75
46	Fuente del Buitre	76
47	Loma de la Albarda	77
48	Mochas	77
49	Mohedallana	78
50	Perdigueros	79
51	Royo de los Palos	80
52	Acebeda, Cerro Bardal y Solanas de Miraflores	81
53	Barranco Ontur	82

Nº MUP	NOMBRE DEL MUP	PÁGINA
54	Malojar	83
55	Monte Arriba	84
56	San Cristobal	85
57	Umbría Angulo, del término municipal de Riopar	86
58	Dehesa del Ojuelo	87
59	Picarazos	88
60	Cantalar	89
61	Cañada de los Mojones	90
62	Umbría Angulo, del término municipal de Vianos	91
63	Zapateros	92
64	Dehesa de las Talas	93
65	Dehesón	93
66	Guadalmena	94
67	Arroyo de la Puerta	95
68	Dehesa de Santiago, del término municipal de Villaverde de Guadalimar	96
69	Redonda	97
70	Pinar de Almansa	98
71	Pinar de Alpera	99
72	Derrubiada, del término municipal de Alborea	100
73	Pinar de Alcalá	101
74	Derrubiada del Cabriel y su anejo	102
75	Derrubiada, del término municipal de Casas de Ves	103
76	Derrubiada, del término municipal de Casas-Ibáñez	104
77	Pinar, del término municipal de Villa de Ves	105
78	Derrubiada, del término municipal de Villamalea	106
79	Sierra Procomunal	107
80	Camarillas - DESCATALOGADO	108
81	Cañada del Gallego	108
82	Donceles	109
83	Grajas	110
84	Lomas del Gamonal	111
85	Matanza y Navazo	112
86	Dehesa Boyal, del término municipal de Lietor	113
87	Pinar, del término municipal de Ayna	114
88	Cañada del Provencio, Mesillas, Peraltas, Cabezallera y Vegallera	115
89	Dehesa de Torre-Pedro y la Celada	116
90	Ardal	117
91	El Macalón, La Tobica, El Pedazuelo y Cañada Santilla	118
92	La Florida y Tinjarra	119
93	Tinjarra - AGRUPADO AL M.U.P. Nº 92	120
94	Solana de Catarroya, Hoya de Juan Muñoz y otros	120
95	Alcabuche, Umbría y Solana del Soto y otros	121
96	Mingarnao y Agregados	122
97	Fuentecillas y Haza de las Animas	123
98	Padrastro	124
99	Muelas de Carcelén	125
100	El Sabinar y Los Corrales	126
101	Derrubiada del Júcar	127
102	Collado de las Aguas	128
103	Calderón de la Cuesta	129
104	Cuerda de la Breña	130
105	Cuerda del Pocico	131
106	Los Villares	132

Nº MUP	NOMBRE DEL MUP	PÁGINA
107	Herradilla	133
108	Matanza	134
109	La Ceja	135
110	Riberas del río Segura en término de Yeste	136
111	Sierra Parda y Sierra del Madroño	137
112	Hoya Celada y Calarejos	138
113	La Moraleja	139
114	Pozo Reolid y Agregados	140
115	Oriñuela y Otros	141
116	Cañada Lengua y Agregados	142
117	Dehesa de Tetuán	143
118	Tamaral, Collado Villar, Casa Nueva y otros	144
119	Dehesa Clementina	145
120	Dehesa Virginia	146
121	Pinar de Villatoya	147
122	La Hunde	148
123	Atalaya	149
124	El Picayo y El Molar	149
125	La Pardina y Casa de los Clérigos	150
126	La Ventosa	151
127	El Santo	152
128	El Colmenar	153
129	La Canaleja	154
130	Collado Rubio	155
131	El Mosquito de Arriba y Hoya Honda	156
132	Cerro Humoso	157
133	El Robledo, Romerales, Majada Hueca y otros	158
134	La Lentiscosa	159
135	Los Morenos, Casa de la Hoya y Casa Alta	160
136	La Tobilla y Cueva Aroca	161
137	Camarillas y otros	162
138	Taibilla	163
139	Sierra Quemada	164
140	Dehesa Boyal, del término municipal de Lezuza	165
141	Dehesa Boyal, del término municipal de Peñas de San Pedro	166
142	Dehesa Boyal y Almorada	167
143	Barranco Ruiz	168
144	Estepares y Casa de la Rambla	169
145	Guijarrilla y Talón	170
146	Cabeza Rasa y Cueva de los Pies	171
147	El Pico	172
148	Prado Piñero y Hoya de los Ballesteros	173
149	Redonda	174
150	Dehesa Boyal y Las Lastras	174
151	Parque del Mediterráneo	175
152	Vallejo del Molino, Casa Pulgas y otros	176
153	Dehesa Boyal, del término municipal de Casas de Juan Núñez	177
154	El Galayo	178
155	El Mojón y Agregados	179
156	Casa de la Loma y Agregados	180
157	Casa del Río	181
158	Solana del Talave y Agregados	182
159	Las Lomas y Otras	182

Nº MUP	NOMBRE DEL MUP	PÁGINA
160	Hijar y Hoya de Martín Manso	183
161	Umbría de la Peña Lava	184
162	Solana de la Galana	185
163	Herrada de Pozo Cano o Casa Alta	186
164	Collado Alto y Nogueruela	187
165	Las Hortichuelas y Otros	188
166	Umbría del Río Mundo	188
167	Aguas Calientes	189
168	El Berro	190
169	Las Morericas	191
170	Calar I	192
171	Hazadillas, El Madero, Sobrante del Ballestero y Era Vieja	193
172	Fuente del Cuervo y otro	194
173	Los Castillejos, La Une, La Pelocha y otros	195
174	Riverte	196

LOCALIZADOR DE MONTES DE U.P.

M.U.P. nº 43, "Río Madera, Río Mencal y Mesas".

Detalle de un mojón en el M.U.P. nº 26, "Sierra".

Detalle de diques y abrevaderos en el M.U.P. nº 67, "Arroyo de la Puerta".

Detalle de diques en el M.U.P. nº 145, "Guijarrilla y Talón".

Detalle de mojones en el M.U.P. nº 6, "Loma de la Carrasca y Vallejo de la Cornicabra".

Término Municipal	Pertenencia	Nº MUP	Hojas 1:50.000 IGN
Alatoz	Junta de Comunidades de Castilla-La Mancha	120	767
Albacete	Ayuntamiento de Albacete	151	766
Alborea	Ayuntamiento de Alborea	72	719-744
	Junta de Comunidades de Castilla-La Mancha	143	719-744
Alcadozo	Junta de Comunidades de Castilla-La Mancha	126	816
Alcalá del Júcar	Ayuntamiento de Alcalá del Júcar	73	744-767
Alcaraz	Ayuntamiento de Alcaraz	18	841
		19	841
		20	841
		21	840-841-866
	Junta de Comunidades de Castilla-La Mancha	127	841
Almansa	Ayuntamiento de Almansa	70	792-793-818-819
Alpera	Ayuntamiento de Alpera	71	767
	Junta de Comunidades de Castilla-La Mancha	119	767
Ayna	Ayuntamiento de Ayna	87	842
	Junta de Comunidades de Castilla-La Mancha	1	841-842
		2	842
		113	841-842
Balsa de Ves	Ayuntamiento de Balsa de Ves	74	744-745
		101	744-745
	Junta de Comunidades de Castilla-La Mancha	134	744
Bienservida	Ayuntamiento de Bienservida	22	840
		23	840
		24	840
		25	840-865
		26	840
		27	840
Bogarra	Ayuntamiento de Bogarra	28	841
		29	841
		30	841-842
		31	841
	Junta de Comunidades de Castilla-La Mancha	97	841
		98	841
Carcelén	Ayuntamiento de Carcelén	99	767
		100	767
	Junta de Comunidades de Castilla-La Mancha	122	767
Casas de Juan Núñez	Ayuntamiento de Casas de Juan Nuñez	153	766
Casas de Lázaro	Ayuntamiento de Casas de Lázaro	32	815-816
		33	815-816
	Junta de Comunidades de Castilla-La Mancha	168	815-816
Casas de Ves	Ayuntamiento de Casas de Ves	75	744-767
	Junta de Comunidades de Castilla-La Mancha	117	744
		129	744
Casas - Ibáñez	Ayuntamiento de Casas Ibañez	76	719-744
Cenizate	Junta de Comunidades de Castilla-La Mancha	172	743
Chinchilla de Monte - Aragón	Ayuntamientos de Albacete, Chinchilla, Higueruela, Hoya Gonzalo, Fuente el Alamo y Corral Rubio	79	766-767-791-792
Cotillas	Ayuntamiento de Cotillas	34	866
		35	865-866
		36	865-866
El Ballestero	Ayuntamiento de El Ballestero	150	789-815
El Bonillo	Ayuntamiento de El Bonillo	142	788-789

Término Municipal	Pertenencia	Nº MUP	Hojas 1:50.000 IGN
Elche de la Sierra	Ayuntamiento de Elche de la Sierra	149	867
	Junta de Comunidades de Castilla-La Mancha	3	842
		4	867
		5	867
		6	867
		7	867
		8	867
		9	867
		10	842-867
Férez	Junta de Comunidades de Castilla-La Mancha	155	867-889
		160	867
		164	867
		167	867-868
Fuentealbilla	Ayuntamiento de Fuentealbilla	154	743
Hellín	Ayuntamiento de Hellín	81	868-890
		82	868
		83	868
		84	868-890
		85	868
	Junta de Comunidades de Castilla-La Mancha	147	868
		148	868
		161	842-843-867-868
		162	842-843
		163	843
Letur	Junta de Comunidades de Castilla-La Mancha	11	867
		12	866-867
		114	867-889
		169	867
		173	889
Letur y Yeste	Junta de Comunidades de Castilla-La Mancha	144	888-889
Lezuza	Ayuntamiento de Lezuza	140	789
Lietor	Ayuntamiento de Lietor	86	842
		102	867
		108	867
	Junta de Comunidades de Castilla-La Mancha	156	842-867
		158	842-843
		165	842
		166	842
Masegoso	Ayuntamiento de Masegoso	37	815-841
	Junta de Comunidades de Castilla-La Mancha	159	815
Molinicos	Ayuntamiento de Molinicos	88	841-866
		89	841-866
	Junta de Comunidades de Castilla-La Mancha	14	841-866-867
Nerpio	Junta de Comunidades de Castilla-La Mancha	95	888-909
		96	888-909
		112	909
		118	888-909
		130	909
		131	909
		133	888
		135	908-909
		136	888-909
		137	888-909
		145	909
	Mancomunidad de los Canales del Taibilla	138	888

Término Municipal	Pertenencia	Nº MUP	Hojas 1:50.000 IGN
Ontur	Ayuntamiento de Ontur	111	843-844
Ossa de Montiel	Junta de Comunidades de Castilla-La Mancha	171	787-788
Paterna del Madera	Ayuntamiento de Paterna del Madera	38	841
		39	841
		40	841
		41	841
		42	841
		43	841
Peñas de San Pedro	Ayuntamiento de Peñas de San Pedro	141	816
	Junta de Comunidades de Castilla-La Mancha	123	816
		124	816
		125	816
Peñascosa	Ayuntamiento de Peñascosa	44	815-816-841-842
		45	815
		46	815-841
		47	815-841
		48	841
		49	841
		50	815-841
		51	815-841
Pozo - Lorente	Ayuntamiento de Pozo - Lorente	103	767
		104	767
		105	767
		106	767
		107	767
Pozohondo	Ayuntamiento de Pozohondo	139	816
Riopar	Ayuntamiento de Riopar	52	841-866
		53	841
		54	841
		55	841-866
		56	841
		57	865-866
Robledo	Ayuntamiento de Robledo	152	815
Salobre	Ayuntamiento de Salobre	58	840-841
		59	840-841
San Pedro	Junta de Comunidades de Castilla-La Mancha	115	815-816
Socovos	Junta de Comunidades de Castilla-La Mancha	157	868
		170	889
Valdeganga	Ayuntamiento de Valdeganga	109	766
Vianos	Ayuntamiento de Vianos	60	841
		61	866
		62	866
		63	840-841
	Junta de Comunidades de Castilla-La Mancha	116	841
		128	840-841
Villa de Ves	Ayuntamiento de Villa de Ves	77	744-767
Villamalea	Ayuntamiento de Villamalea	78	718-719
Villapalacios	Ayuntamiento de Villapalacios	64	840
		65	840
		66	840
Villatoya	Junta de Comunidades de Castilla-La Mancha	121	719-744
Villaverde de Guadalimar	Ayuntamiento de Villaverde de Guadalimar	67	866
		68	865
		69	840-841-865-866

Término Municipal	Pertenencia	Nº MUP	Hojas 1:50.000 IGN
Yeste	Ayuntamiento de Yeste	90	866
		91	866
	Junta de Comunidades de Castilla-La Mancha	15	866
		16	866
		17	888
		92	866-888
		94	866
		110	888
		132	866
		146	888
		174	888

LOCALIZACIÓN DE LOS MONTES DE U.P. EN LA PROVINCIA DE ALBACETE

M.U.P. nº 11, "Incultos del Regalí y otros".

Quercus pyrenaica, M.U.P. nº 29, "Malojar".

Sorbus torminalis, M.U.P. nº 25, "Ríos".

Ulmus glabra, M.U.P. nº 39, "Encébrico".

Acer opalus sub. granatensis, M.U.P. nº 25, "Ríos".

Taxus baccata, M.U.P. nº 40, "Hoyas del Pino y Espino Cano".

La Juanfría, M.U.P. nº 39, "Encébrico".

Sorbus aria, M.U.P. nº 25, "Ríos".

Corylus avellana, M.U.P. nº 25, "Ríos".

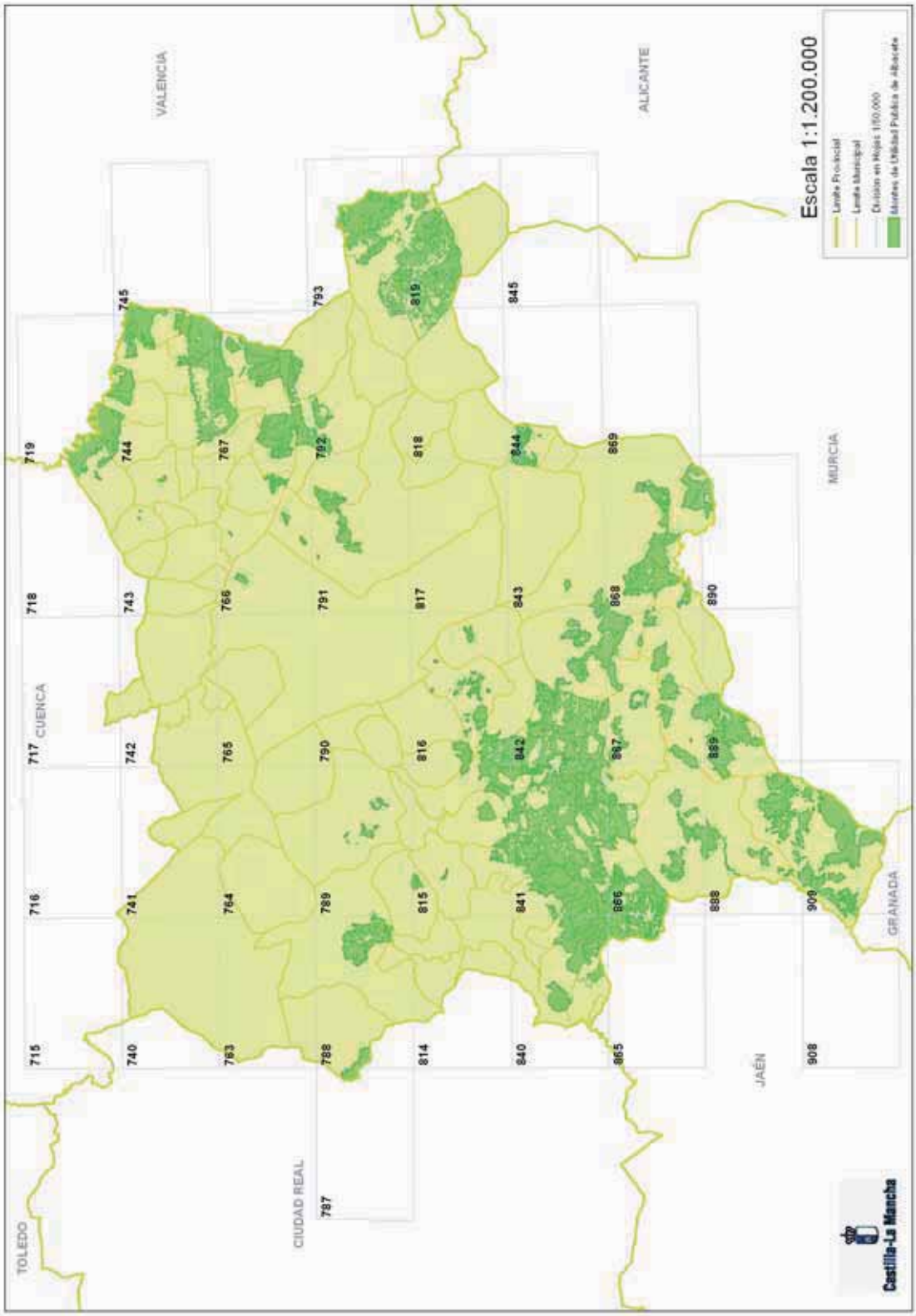

Mapa despleglable a escala 1:300.000 en contraportada

NOTAS

NOTAS

NOTAS

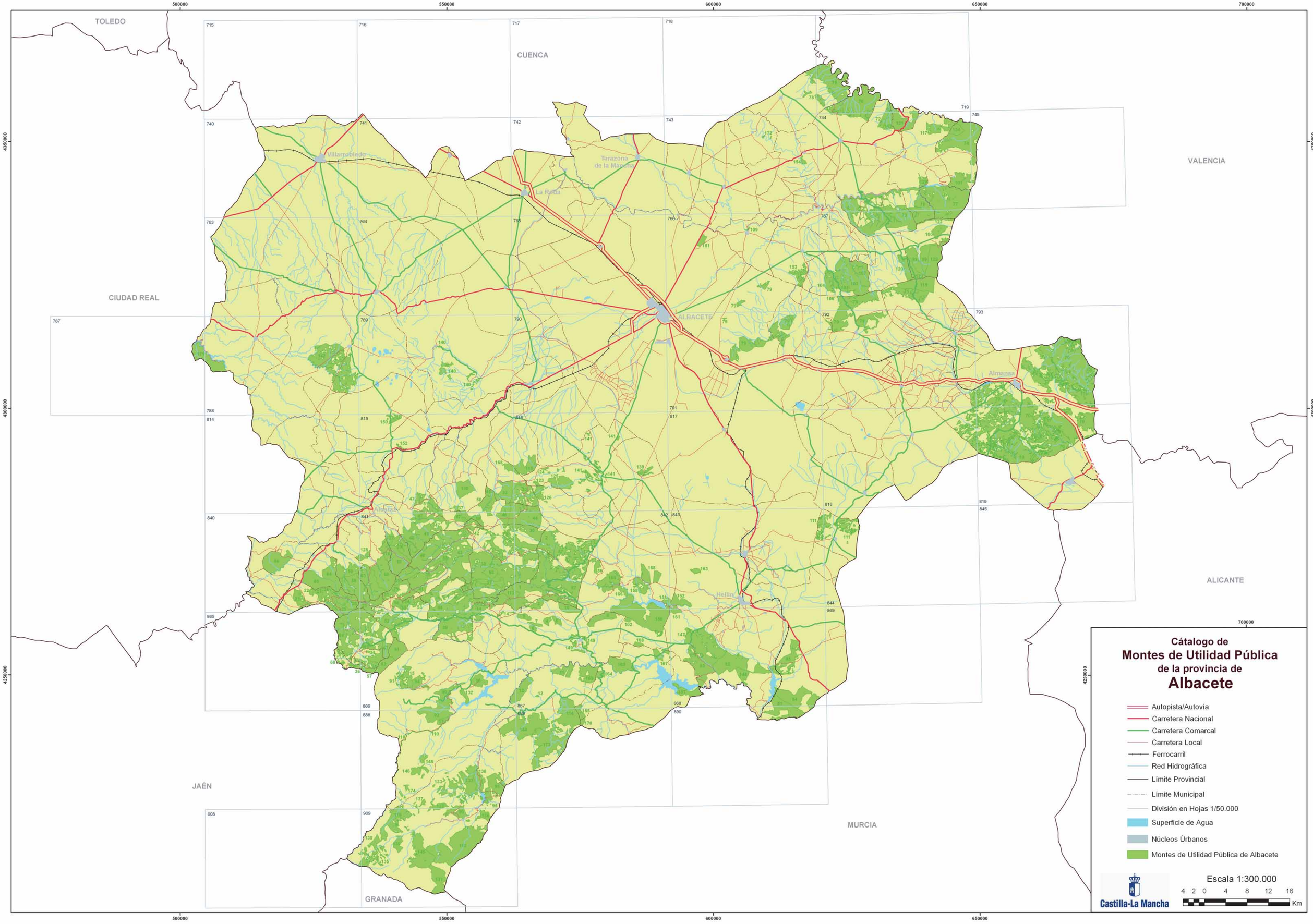
TOLEDO
CUENCA
VALENCIA
CIUDAD REAL
ALICANTE
JAÉN
MURCIA
GRANADA
Villarrobledo
Tarazona de la Mancha
La Roda
ALBACETE
Almansa
Alcaraz
Hellín
500000
550000
600000
650000
700000
4350000
4300000
4250000
Cátalogo de
Montes de Utilidad Pública
de la provincia de
Albacete
Autopista/Autovía
Carretera Nacional
Carretera Comarcal
Carretera Local
Ferrocarril
Red Hidrográfica
Límite Provincial
Límite Municipal
División en Hojas 1/50.000
Superficie de Agua
Núcleos Úrbanos
Montes de Utilidad Pública de Albacete
Escala 1:300.000
4 2 0 4 8 12 16
Km
Castilla-La Mancha